

Procjenitelj:

Dejana Presečan Šipoš, mag.ing.aedif stalni sudski vještak za građevinarstvo i procjenu vrijednosti nekretnina

VERŠTOT obrt za tehničko savjetovanje, Vatrogasna 77, Osijek

Naručitelja:

Marko Tominac, stečajni upravitelj,
Vladimira Nazora 3, Vinkovci
OIB: 98361792494



Naziv građevine, dijela građevine, nekretnine:

Zgrada Oraščić- Poslovni prostor etažno vlasništvo E-13,E-14,E-15,E-16E-17E-18,E-19 i pripadajuće zemljište

Lokacija građevine:

35 000 Slavonski Brod, Dr. Mile Budaka 1

Broj katastarske čestice:

k.č.br. 1086/5

Katastarska općina:

Slavonski Brod

Razina razrade:

PROCIJEMBENI ELABORAT

Redni broj mape:

1/1

Strukovna odrednica projekta:

PROCIJENA VRIJEDNOSTI NEKRETNINE

Elaborat broj:

04-4/2022

TRŽIŠNA VRIJEDNOST : 4.718.000,00 kn odnosno 623.100,00 €

TRŽIŠNA VRIJEDNOST DIJELA : 919.740,00 kn odnosno 121.500,00 €

IZRADA:

Dejana Presečan Šipoš, mag.ing.aedif.
stalni sudski vještak za građevinarstvo i procjenu vrijednosti nekretnina

U Osijeku, travanj 2022.g.

	SADRŽAJ
	POGLAVLJE I - OPĆI DIO
	1. RJEŠENJE O OBAVLJANJU POSLOVA SUDSKOG VJEŠTAČENJA I PROCJENE VRIJEDNOSTI NEKRETNINA
	2. IZVADAK IZ ZEMLJIŠNE KNJIGE
	3. DGU IZVADAK
	4. PRIMJENJENI PROPISI
	5. PREDPOSTAVKE I OGRANIČENJA
	6. POJMOVI
	7. OBRAZLOŽENJE METODA PROCJENE VRIJEDNOSTI NEKRETNINA
	POGLAVLJE II - TEKSTUALNI DIO
	OPĆI PODACI ZA ANALIZU
	1. PREDMET PROCJENE VRIJEDNOSTI NEKRETNINE I IDENTIFIKACIJA
1.1.	OPĆENITO I PREDMET PROCJENE
1.2.	IDENTIFIKACIJA NEKRETNINE
1.2.1.	IZVADAK IZ ZEMLJIŠNE KNJIGE
1.2.2.	KATATSTAR
1.3.	SVRHA IZRADE PROCJEDBENOG ELABORATA
	2. DAN VREDNOVANJA I DAN KAKVOĆE
	3. NEUOBIČAJENE ILI OSOBNE OKOLNOSTI
	4. OČEVID, STANJE PREDMETNE NEKRETNINE, OKOLNIH NEKRETNINA I DRUGIH ČINJENICA
4.1.	OČEVID
4.2.	STANJE I OPIS PREDMETNE NEKRETNINE
4.3.	LOKACIJA U PROSTORNO PLANSKOJ DOKUMENTACIJI
4.4.	DRUGE ČINJENICE
4.5.	LEGALITET GRAĐEVINE
4.6.	POVRŠINA PARCELE I GRAĐEVINA – GEOMETRIJSKI PODACI
4.7.	INFRASTRUKTURA
	PODACI O USPOREDBI ZA PROCJENU VRIJEDNOSTI GRAĐEVINSKOG ZEMLJIŠTA
	5. PREDMETNA / PROCJENJIVANA NEKRETNINA, STANJE I KAKVOĆA – GRAĐ. ZEMLJIŠTE
5.1.	OSNOVE ZA UTVRĐIVANJE POREDBENE VRIJEDNOSTI
5.2.	UTVRĐIVANJE POREDBENE VRIJEDNOSTI ZEMLJIŠTA
5.3.	OPĆI VRIJEDNOSNI ODNOSI NA TRŽIŠTU NEKRETNINA
5.4.	POREDBENE VRIJEDNOSTI KOD IZGRAĐENIH KATASRATSKIH ČESTICA
5.5.	POREDBENA METODA KOD PRODAJE ZEMLJIŠTA I ZGRADA OD STRANE JAVNOPRAVNIH TIJELA

5.6.	KATEGORIJE ZEMLJIŠTA - OPĆENITO
5.7.	KATEGORIJE ZEMLJIŠTA
5.8.	VRSTA I MJERA GRAĐEVINSKOG KORIŠTENJA
5.9.	PREDMET PROCJENE
5.10.	PRIMJERI ZA USPOREDBU
5.11.	MEĐUVREMENSKO IZJEDNAČENJE
5.12.	INTERAKTIVNO IZJEDNAČENJE

	6. PROCJENA VRIJEDNOSTI NEKRETNINE (GRAĐEVINA) NA OSNOVU TROŠKOVA GRADNJE
6.1.	POKAZATELJ TROŠKOVA GRADNJE
6.2.	IZRAČUN NOVE GRAĐEVINSKE VRIJEDNOSTI
6.3.	IZRAČUN POSTOTKA UMANJENJA VRIJEDNOSTI ZBOG STAROSTI
6.4.	SADAŠNJA GRAĐEVINSKA VRIJEDNOST- SGV

	PROCJENA SADAŠNJE TRŽIŠNE (PROMETNE) VRIJEDNOSTI NEKRETNINA
--	---

	REKAPITULACIJA I ZAKLJUČAK
--	----------------------------

	POGLAVLJE III - FOTODOKUMENTACIJA
--	-----------------------------------

<i>POGLAVLJE I</i>	
<i>OPĆI DIO</i>	



REPUBLIKA HRVATSKA
ŽUPANIJSKI SUD U OSIJEKU
URED PREDsjedNIKA

Broj: 4-Su-701/2019-4.
Osijek, 4. prosinca 2019.

Predsjednik Županijskog suda u Osijeku Zvonko Vrbanić, na temelju članka 126. stavak 4. Zakona o sudovima ("Narodne novine" broj 28/13, 33/15, 82/15, 82/16. i 67/18) i članka 12. Pravilnika o stalnim sudskim vještacima ("Narodne novine" broj 38/14, 123/15, 29/16. i 61/19), a povodom zahtjeva Dejana Šipoš iz Osijeka, Sjenjak 14, za ponovno imenovanje stalnim sudskim vještakom, donosi

RJEŠENJE

DEJANA ŠIPOŠ, mag. ing. građevinarstva iz Osijeka, Sjenjak 14, ponovno se imenuje stalnim sudskim vještakom Županijskog suda u Osijeku za građevinarstvo i procjenu vrijednosti nekretnosti.

Stalni sudski vještak imenuje se na vrijeme od 4 (četiri) godine počevši 18. prosinca 2019. godine.

Obrazloženje

Dejana Šipoš iz Osijeka, Sjenjak 14, podnijela je 15. studenoga 2019. zahtjev predsjedniku Županijskog suda u Osijeku za ponovno imenovanje stalnim sudskim vještakom za građevinarstvo i procjenu vrijednosti nekretnosti budući joj s danom 17. prosinca 2019. ističe vrijeme na koje je imenovana rješenjem ovog suda broj 4-Su-451/2015-4, od 18. prosinca 2015. Uz zahtjev za ponovno imenovanje dostavila je presliku rješenja o imenovanju za stalnog sudskog vještaka iz prethodnog mandata, popis predmeta u kojima je obavila vještačenje, potvrde o stručnom usavršavanju i uvjerenje da se protiv nje ne vodi kazneni postupak.

U postupku ponovnog imenovanja stalnim sudskim vještakom imenovana je podnijela dokumentaciju propisanu člankom 12. stavak 3. Pravilnika o stalnim sudskim vještacima te je utvrđeno da ne postoje zapreke iz članka 2. stavak 3. citiranog Pravilnika za ponovno imenovanje.

S obzirom na naprijed navedeno, predsjednik Županijskog suda u Osijeku donio je rješenje o ponovnom imenovanju kao u izreci.

Sudska pristojba na rješenje o imenovanju po Tarifnom broju 36. Uredbe o Tarifi sudskih pristojbi ("Narodne novine" broj 53/19) u iznosu od 200,00 kn je naplaćena.

UPUTA O PRAVNOM LJEKU:

Protiv ovog rješenja dopuštena je žalba Ministarstvu pravosuđa u roku 15 dana od dana dostave rješenja.



DOSTAVITI:

1. *Dejana Šipoš*
Osijek, Sjenjak 14
2. *Ministarstvo pravosuđa*
3. *Općinski sud u Osijeku*
4. *Općinski sud u Đakovu*
5. *Arhiva*



REPUBLIKA HRVATSKA

Općinski sud u Slavonskom Brodu
ZEMLJIŠNOKNJIZNI ODJEL SLAVONSKI BROD
Stanje na dan: 20.12.2021. 23:35

Verificirani ZK uložak

Katastarska općina: 328758, SLAVONSKI BROD

Broj ZK uložka: 2028

Broj zadnjeg dnevnika: Z-8768/2020
Aktivne plombe:

ETAŽNO VLASNIŠTVO S NEODREĐENIM OMJERIMA

IZVADAK IZ ZEMLJIŠNE KNJIGE

POSEBNI IZVADAK: SUVLASNIČKI UDIO REDNI BROJ: 13, 14, 15, 16, 17, 18, 19 (OSTALO KAO
NEPOTREBNO IZOSTAVLJENO)

A

Posjedovnica
PRVI ODJELJAK

Rbr.	Broj zemljišta (kat. čestice)	Oznaka zemljišta	Površina			Primjedba
			jutro	čhv	m2	
1.	1086/5	ZGRADA ORAŠČIĆ			1024	
		UKUPNO:			1024	

DRUGI ODJELJAK

Rbr.	Sadržaj upisa	Primjedba
	Zaprimljeno 25.02.2019.g. pod brojem Z-2022/2019	
1.1	ZABILJEŽBA, RJEŠENJE SKUPŠTINE OPĆINE SLAVONSKI BROD ODJELA ZA UPRAVE POSLOVE BROJ:UP/I-02-5077/1988 25.12.1988, POTVRDA DRŽAVNOG ARHIVA U SLAVONSKOM BRODU KLASA: 612-06/18-13/107, URBROJ: 2178-19-05-18-2 11.07.2017, POTVRDA GRADA SLAVONSKOG BRODA UPRAVNOG ODJELA ZA GRADITELJSTVO, PROSTORNO UREĐENJE I ZAŠTITU OKOLIŠA KLASA: 360-02/18-01/1229 URBROJ: 2178/01-10-18-2 09.11.2018, da je priložen akt za uporabu građevine - zgrada upisane na kčbr. 1086/5, a u svezi s čl. 174. Zakona o gradnji (NN 153/13, 20/17).	

B

Vlastovnica

Rbr.	Sadržaj upisa	Primjedba
13.	Suvlasnički dio s neodređenim omjerom ETAŽNO VLASNIŠTVO (E-13)	
	PRIZEMLJE koje se sastoji od: zajedničke prostorije sa 79,58 m2, zajedničke prostorije sa 8,78 m2, zajedničke prostorije sa 18,08 m2, zajedničke prostorije sa 11,82 m2, zajedničke prostorije sa 15,84 m2, zajedničke prostorije sa 18,72 m2, zajedničke prostorije sa 15,84 m2, zajedničke prostorije sa 11,82 m2, ukupne površine 180,48 m2 omeđeno u etažnom nacrtu žutom bojom.	
	68/949 ĐURO ĐAKOVIĆ TRACNIČKA VOZILA DD, SLAV. BROD, DR. MILE BUDAKA BR. 1	
	156/949 ĐURO ĐAKOVIĆ TERMOENERGETSKA POSTROJENJA DOO, SLAV. BROD, DR. MILE BUDAKA BR. 1	
	241/949 ĐURO ĐAKOVIĆ SPECIJALNA VOZILA DD, SLAV. BROD, DR. MILE BUDAKA BR. 1	
	57/949 SIGURNOST, SLAV. BROD, KOMANDITNO DRUŠTVO ZA FIZIČKU I TEHNIČKU ZAŠTITU	
	69/949 ARTES DOO, SLAV. BROD, KOLODVORSKA BR. 20	
	173/949 LIOR-MONTAŽA DOO, SLAV. BROD, DR. M. BUDAKA BR. 1	
	185/949 ĐURO ĐAKOVIĆ INDUSTRIJSKA RJEŠENJA DD, OIB: 30530221804, ULICA DR. MILE BUDAKA 1, 35000 SLAVONSKI BROD	

POSEBNI IZVADAK

B
Vlastovnica

Rbr.	Sadržaj upisa	Primjedba
14.	<p>Suvlasnički dio s neodređenim omjerom ETAŽNO VLASNIŠTVO (E-14)</p> <p>I. kat koji se sastoji od: zajedničke prostorije - hodnika u jugozapadnom dijelu sa 29,81 m², zajedničke prostorije u centralnom dijelu sa 11,82 m², zajedničke prostorije u centralnom dijelu sa 15,84 m², zajedničke prostorije u centralnom dijelu sa 18,72 m², zajedničke prostorije u centralnom dijelu sa 15,84 m², zajedničke prostorije u centralnom dijelu sa 11,82 m², zajedničke prostorije u centralnom dijelu sa 46,32 m², ukupne površine 150,17 m² omeđeno u etažnom nacrtu žutom bojom.</p> <p>68/949 ĐURO ĐAKOVIĆ TRAIČNIČKA VOZILA DD, SLAV. BROD, DR. MILE BUDAKA BR. 1</p> <p>156/949 ĐURO ĐAKOVIĆ TERMOENERGETSKA POSTROJENJA DOO, SLAV. BROD, DR. MILE BUDAKA BR. 1</p> <p>241/949 ĐURO ĐAKOVIĆ SPECIJALNA VOZILA DD, SLAV. BROD, DR. MILE BUDAKA BR. 1</p> <p>84/949 ARTES DOO, SLAV. BROD, KOLODVORSKA BR. 20</p> <p>213/949 LIOR-MONTAŽA DOO, SLAV. BROD, DR. M. BUDAKA BR. 1</p> <p>185/949 ĐURO ĐAKOVIĆ INDUSTRIJSKA RJEŠENJA DD, OIB: 30530221804, ULICA DR. MILE BUDAKA 1, 35000 SLAVONSKI BROD</p> <p>2/949 ĐURO ĐAKOVIĆ INDUSTRIJSKA RJEŠENJA DD, OIB: 30530221804, ULICA DR. MILE BUDAKA 1, 35000 SLAVONSKI BROD</p>	
15.	<p>Suvlasnički dio s neodređenim omjerom ETAŽNO VLASNIŠTVO (E-15)</p> <p>II. kat koji se sastoji od: zajedničke prostorije - hodnika u jugozapadnom dijelu sa 16,74 m², zajedničke prostorije u centralnom dijelu sa 11,82 m², zajedničke prostorije u centralnom dijelu sa 15,84 m², zajedničke prostorije u centralnom dijelu sa 18,72 m², zajedničke prostorije u centralnom dijelu sa 15,84 m², zajedničke prostorije u centralnom dijelu sa 11,82 m², zajedničke prostorije u centralnom dijelu sa 46,32 m², ukupne površine 137,10 m² omeđeno u etažnom nacrtu žutom bojom.</p> <p>68/949 ĐURO ĐAKOVIĆ TRAIČNIČKA VOZILA DD, SLAV. BROD, DR. MILE BUDAKA BR. 1</p> <p>156/949 ĐURO ĐAKOVIĆ TERMOENERGETSKA POSTROJENJA DOO, SLAV. BROD, DR. MILE BUDAKA BR. 1</p> <p>241/949 ĐURO ĐAKOVIĆ SPECIJALNA VOZILA DD, SLAV. BROD, DR. MILE BUDAKA BR. 1</p> <p>85/949 ARTES DOO, SLAV. BROD, KOLODVORSKA BR. 20</p> <p>214/949 LIOR-MONTAŽA DOO, SLAV. BROD, DR. M. BUDAKA BR. 1</p> <p>185/949 ĐURO ĐAKOVIĆ INDUSTRIJSKA RJEŠENJA DD, OIB: 30530221804, ULICA DR. MILE BUDAKA 1, 35000 SLAVONSKI BROD</p>	
16.	<p>Suvlasnički dio s neodređenim omjerom ETAŽNO VLASNIŠTVO (E-16)</p> <p>III. kat koji se sastoji od: zajedničke prostorije u centralnom dijelu sa 46,32 m², zajedničke prostorije u centralnom dijelu sa 11,82 m², zajedničke prostorije u centralnom dijelu sa 15,84 m², zajedničke prostorije u centralnom dijelu sa 18,72 m², zajedničke prostorije u centralnom dijelu sa 15,84 m², zajedničke prostorije u centralnom dijelu sa 11,82 m² ukupne površine 120,36 m², omeđeno u etažnom nacrtu žutom bojom.</p> <p>68/949 ĐURO ĐAKOVIĆ TRAIČNIČKA VOZILA DD, SLAV. BROD, DR. MILE BUDAKA BR. 1</p> <p>156/949 ĐURO ĐAKOVIĆ TERMOENERGETSKA POSTROJENJA DOO, SLAV. BROD, DR. MILE BUDAKA BR. 1</p> <p>241/949 ĐURO ĐAKOVIĆ SPECIJALNA VOZILA DD, SLAV. BROD, DR. MILE BUDAKA BR. 1</p> <p>85/949 ARTES DOO, SLAV. BROD, KOLODVORSKA BR. 20</p> <p>214/949 LIOR-MONTAŽA DOO, SLAV. BROD, DR. M. BUDAKA BR. 1</p> <p>185/949 ĐURO ĐAKOVIĆ INDUSTRIJSKA RJEŠENJA DD, OIB: 30530221804, ULICA DR. MILE BUDAKA 1, 35000 SLAVONSKI BROD</p>	

POSEBNI IZVADAK

B
Vlastovnica

Rbr.	Sadržaj upisa	Primjedba
17.	<p>Suvlasnički dio s neodređenim omjerom ETAŽNO VLASNIŠTVO (E-17)</p> <p>IV. kat koji se sastoji od: zajedničke prostorije u centralnom dijelu sa 46,32 m², zajedničke prostorije u centralnom dijelu sa 11,82 m², zajedničke prostorije u centralnom dijelu sa 15,84 m², zajedničke prostorije u centralnom dijelu sa 18,72 m², zajedničke prostorije u centralnom dijelu sa 15,84 m², zajedničke prostorije u centralnom dijelu sa 11,82 m² ukupne površine 120,36 m² omeđeno u etažnom nacrtu žutom bojom.</p> <p>68/949 ĐURO ĐAKOVIĆ TRAIČNIČKA VOZILA DD, SLAV. BROD, DR. MILE BUDAKA BR. 1</p> <p>156/949 ĐURO ĐAKOVIĆ TERMOENERGETSKA POSTROJENJA DOO, SLAV. BROD, DR. MILE BUDAKA BR. 1</p> <p>241/949 ĐURO ĐAKOVIĆ SPECIJALNA VOZILA DD, SLAV. BROD, DR. MILE BUDAKA BR. 1</p> <p>85/949 ARTES DOO, SLAV. BROD, KOLODVORSKA BR. 20</p> <p>214/949 LIOR-MONTAŽA DOO, SLAV. BROD, DR. M. BUDAKA BR. 1</p> <p>185/949 ĐURO ĐAKOVIĆ INDUSTRIJSKA RJEŠENJA DD, OIB: 30530221804, ULICA DR. MILE BUDAKA 1, 35000 SLAVONSKI BROD</p>	
18.	<p>Suvlasnički dio s neodređenim omjerom ETAŽNO VLASNIŠTVO (E-18)</p> <p>V. kat koji se sastoji od: zajedničke prostorije u centralnom dijelu sa 46,32 m², zajedničke prostorije u centralnom dijelu sa 11,82 m², zajedničke prostorije u centralnom dijelu sa 15,84 m², zajedničke prostorije u centralnom dijelu sa 18,72 m², zajedničke prostorije u centralnom dijelu sa 15,84 m², zajedničke prostorije u centralnom dijelu sa 11,82 m² ukupne površine sa 120,36 m² omeđeno u etažnom nacrtu žutom bojom.</p> <p>68/949 ĐURO ĐAKOVIĆ TRAIČNIČKA VOZILA DD, SLAV. BROD, DR. MILE BUDAKA BR. 1</p> <p>156/949 ĐURO ĐAKOVIĆ TERMOENERGETSKA POSTROJENJA DOO, SLAV. BROD, DR. MILE BUDAKA BR. 1</p> <p>241/949 ĐURO ĐAKOVIĆ SPECIJALNA VOZILA DD, SLAV. BROD, DR. MILE BUDAKA BR. 1</p> <p>85/949 ARTES DOO, SLAV. BROD, KOLODVORSKA BR. 20</p> <p>214/949 LIOR-MONTAŽA DOO, SLAV. BROD, DR. M. BUDAKA BR. 1</p> <p>185/949 ĐURO ĐAKOVIĆ INDUSTRIJSKA RJEŠENJA DD, OIB: 30530221804, ULICA DR. MILE BUDAKA 1, 35000 SLAVONSKI BROD</p>	
19.	<p>Suvlasnički dio s neodređenim omjerom ETAŽNO VLASNIŠTVO (E-19)</p> <p>VI. kat koji se sastoji od: zajedničke prostorije u centralnom dijelu sa 46,32 m², zajedničke prostorije u centralnom dijelu sa 11,82 m², zajedničke prostorije u centralnom dijelu sa 15,84 m², zajedničke prostorije u centralnom dijelu sa 18,72 m², zajedničke prostorije u centralnom dijelu sa 15,84 m², zajedničke prostorije u centralnom dijelu sa 11,82 m², ukupne površine 120,36 m² omeđeno u etažnom nacrtu žutom bojom.</p> <p>68/949 ĐURO ĐAKOVIĆ TRAIČNIČKA VOZILA DD, SLAV. BROD, DR. MILE BUDAKA BR. 1</p> <p>156/949 ĐURO ĐAKOVIĆ TERMOENERGETSKA POSTROJENJA DOO, SLAV. BROD, DR. MILE BUDAKA BR. 1</p> <p>241/949 ĐURO ĐAKOVIĆ SPECIJALNA VOZILA DD, SLAV. BROD, DR. MILE BUDAKA BR. 1</p> <p>85/949 ARTES DOO, SLAV. BROD, KOLODVORSKA BR. 20</p> <p>214/949 LIOR-MONTAŽA DOO, SLAV. BROD, DR. M. BUDAKA BR. 1</p> <p>185/949 ĐURO ĐAKOVIĆ INDUSTRIJSKA RJEŠENJA DD, OIB: 30530221804, ULICA DR. MILE BUDAKA 1, 35000 SLAVONSKI BROD</p>	

POSEBNI IZVADAK

C
Teretovnica

Rbr.	Sadržaj upisa	Iznos	Primjedba
2. Na suvlasnički dio: 13			
2.1	Zaprimljeno 11.01.2011. broj Z-196/11 Temeljem sporazuma o osiguranju novčane tražbine uknjižbom založnog prava na nekretninama broj 41/2010. od 13. prosinca 2010. solemniziranog pod br. Ov-27542/10 od 23. prosinca 2010. po javnom bilježniku Miroslavu Bračun iz Slav. Broda uknjižuje se pravo zalog na suvlasnički dio nekretnine pod rbr. 1 ĐĐ Inženjering d.o.o. Slav. Brod, M. Budaka br. 1 upisane u A za glavni dug od 15.000.000,00 KN-a (petnaestmilijuna kuna) uvećano za kamate, PDV te troškove eventualne ovrhe za korist: ĐURO ĐAKOVIĆ HOLDING DD, OIB: 58828286397, SLAV. BROD, DR. M. BUDAKA 1	15.000.000,00 KN	
2. Na suvlasnički dio: 14			
2.1	Zaprimljeno 11.01.2011. broj Z-196/11 Temeljem sporazuma o osiguranju novčane tražbine uknjižbom založnog prava na nekretninama broj 41/2010. od 13. prosinca 2010. solemniziranog pod br. Ov-27542/10 od 23. prosinca 2010. po javnom bilježniku Miroslavu Bračun iz Slav. Broda uknjižuje se pravo zalog na suvlasnički dio nekretnine pod rbr. 1 ĐĐ Inženjering d.o.o. Slav. Brod, M. Budaka br. 1 upisane u A za glavni dug od 15.000.000,00 KN-a (petnaestmilijuna kuna) uvećano za kamate, PDV te troškove eventualne ovrhe za korist: ĐURO ĐAKOVIĆ HOLDING DD, OIB: 58828286397, SLAV. BROD, DR. M. BUDAKA 1	15.000.000,00 KN	
2. Na suvlasnički dio: 15			
2.1	Zaprimljeno 11.01.2011. broj Z-196/11 Temeljem sporazuma o osiguranju novčane tražbine uknjižbom založnog prava na nekretninama broj 41/2010. od 13. prosinca 2010. solemniziranog pod br. Ov-27542/10 od 23. prosinca 2010. po javnom bilježniku Miroslavu Bračun iz Slav. Broda uknjižuje se pravo zalog na suvlasnički dio nekretnine pod rbr. 1 ĐĐ Inženjering d.o.o. Slav. Brod, M. Budaka br. 1 upisane u A za glavni dug od 15.000.000,00 KN-a (petnaestmilijuna kuna) uvećano za kamate, PDV te troškove eventualne ovrhe za korist: ĐURO ĐAKOVIĆ HOLDING DD, OIB: 58828286397, SLAV. BROD, DR. M. BUDAKA 1	15.000.000,00 KN	
2. Na suvlasnički dio: 16			
2.1	Zaprimljeno 11.01.2011. broj Z-196/11 Temeljem sporazuma o osiguranju novčane tražbine uknjižbom založnog prava na nekretninama broj 41/2010. od 13. prosinca 2010. solemniziranog pod br. Ov-27542/10 od 23. prosinca 2010. po javnom bilježniku Miroslavu Bračun iz Slav. Broda uknjižuje se pravo zalog na suvlasnički dio nekretnine pod rbr. 1 ĐĐ Inženjering d.o.o. Slav. Brod, M. Budaka br. 1 upisane u A za glavni dug od 15.000.000,00 KN-a (petnaestmilijuna kuna) uvećano za kamate, PDV te troškove eventualne ovrhe za korist: ĐURO ĐAKOVIĆ HOLDING DD, OIB: 58828286397, SLAV. BROD, DR. M. BUDAKA 1	15.000.000,00 KN	
2. Na suvlasnički dio: 17			
2.1	Zaprimljeno 11.01.2011. broj Z-196/11 Temeljem sporazuma o osiguranju novčane tražbine uknjižbom založnog prava na nekretninama broj 41/2010. od 13. prosinca 2010. solemniziranog pod br. Ov-27542/10 od 23. prosinca 2010. po javnom bilježniku Miroslavu Bračun iz Slav. Broda uknjižuje se pravo zalog na suvlasnički dio nekretnine pod rbr. 1 ĐĐ Inženjering d.o.o. Slav. Brod, M. Budaka br. 1 upisane u A za glavni dug od 15.000.000,00 KN-a (petnaestmilijuna kuna) uvećano za kamate, PDV te troškove eventualne ovrhe za korist:	15.000.000,00 KN	

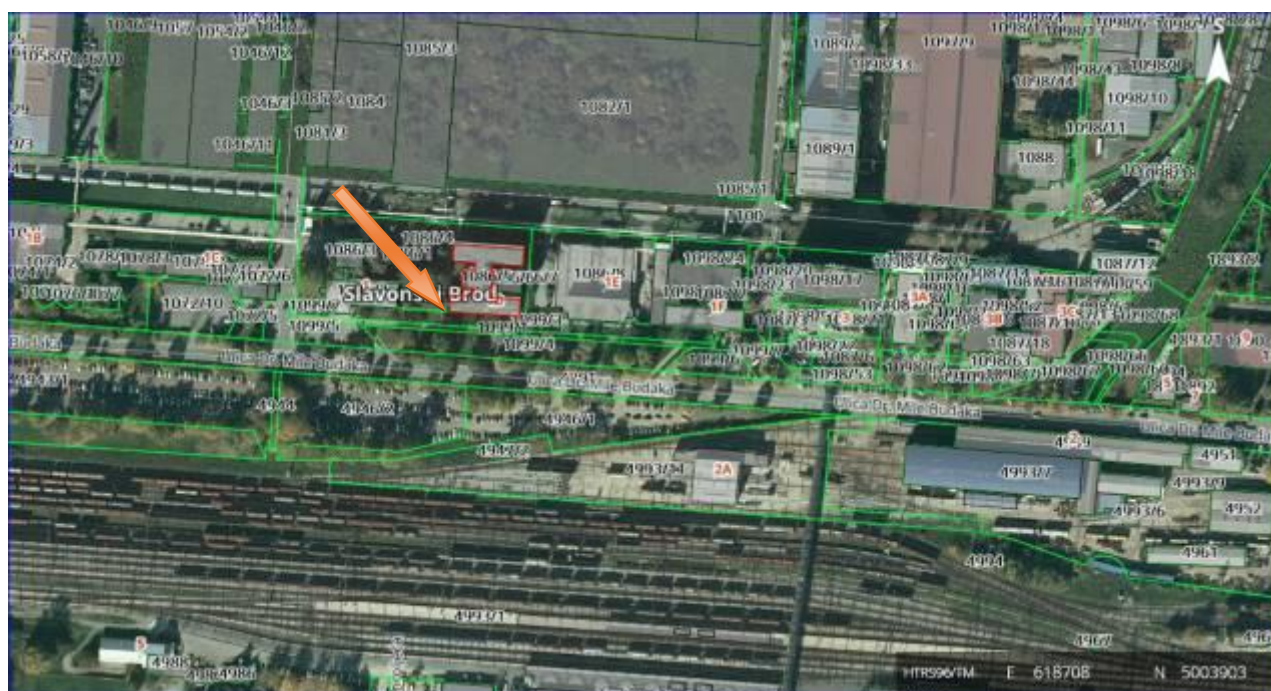
POSEBNI IZVADAK

C
Teretovnica

Rbr.	Sadržaj upisa	Iznos	Primjedba
	ĐURO ĐAKOVIĆ HOLDING DD, OIB: 58828286397, SLAV. BROD, DR. M. BUDAKA 1		
2. Na suvlasnički dio: 18			
2.1	Zaprimljeno 11.01.2011. broj Z-196/11 Temeljem sporazuma o osiguranju novčane tražbine uknjižbom založnog prava na nekretninama broj 41/2010. od 13. prosinca 2010. solemniziranog pod br. Ov-27542/10 od 23. prosinca 2010. po javnom bilježniku Miroslavu Bračun iz Slav. Broda uknjižuje se pravo zaloge na suvlasnički dio nekretnine pod rbr. 1 ĐĐ Inženjering d.o.o. Slav. Brod, M. Budaka br. 1 upisane u A za glavni dug od 15.000.000,00 KN-a (petnaestmilijuna kuna) uvećano za kamate, PDV te troškove eventualne ovrhe za korist: ĐURO ĐAKOVIĆ HOLDING DD, OIB: 58828286397, SLAV. BROD, DR. M. BUDAKA 1	15.000.000,00 KN	
2. Na suvlasnički dio: 19			
2.1	Zaprimljeno 11.01.2011. broj Z-196/11 Temeljem sporazuma o osiguranju novčane tražbine uknjižbom založnog prava na nekretninama broj 41/2010. od 13. prosinca 2010. solemniziranog pod br. Ov-27542/10 od 23. prosinca 2010. po javnom bilježniku Miroslavu Bračun iz Slav. Broda uknjižuje se pravo zaloge na suvlasnički dio nekretnine pod rbr. 1 ĐĐ Inženjering d.o.o. Slav. Brod, M. Budaka br. 1 upisane u A za glavni dug od 15.000.000,00 KN-a (petnaestmilijuna kuna) uvećano za kamate, PDV te troškove eventualne ovrhe za korist: ĐURO ĐAKOVIĆ HOLDING DD, OIB: 58828286397, SLAV. BROD, DR. M. BUDAKA 1	15.000.000,00 KN	

Potvrđuje se da ovaj izvadak odgovara stanju zemljišne knjige na datum 20.12.2021.

3. DGU IZVADAK



Izvor: <https://geoportal.dgu.hr/>



Izvor: <https://geoportal.dgu.hr/>

4. PRIMJENJIVI PROPISI

Ovim se potvrđuje da je procjembeni elaborat vezan uz:

Naručitelj:	Marko Tominac, stečajni upravitelj
	Vladimira Nazora 3, Vinkovci
	OIB: 98361792494
Naziv građevine, dijela građevine, nekretnine:	Zgrada Orašić-Poslovni prostor etažno vlasništvo E-13,E-14,E-15,E-16,E-17,E-18,E-19 i pripadajuće zemljište
Lokacija građevine:	35 000 Slavonski Brod, Dr. Mile Budaka 1
Broj katastarske čestice:	k.č.br. 1086/5
Katastarska općina:	Slavonski Brod

usklađen sa zakonima, pravilnicima, normama, normativima i ostalim propisima, ili njihovim pojedinim dijelovima:

PRIMJENJIVI PROPISI

Zakon o procjeni vrijednosti nekretnina (NN 78/15) – u daljnjem tekstu Zakon,
Pravilnik o metodama procjene vrijednosti nekretnina (NN 105/15) - u daljnjem tekstu Pravilnik,
European Valuation Standards (EVS 2017),
Zakon gradnji (NN 153/13, 56/14, 39/19),
Pravilnik o informacijskom sustavu tržišta nekretnina (NN 114/15, 122/15),
Zakon o državnoj izmjeri i katastru nekretnina (NN 112/18),
Uredba o visini vodnoga doprinosa (NN 78/10, 76/11, 19/12, 151/13, 83/15, 42/19),
PPUO Erdut - III. ID ("Službeni glasnik Općine Erdut" broj 32/06., 45/09. - ispr., 52/12., 56/13. i 78/19.).
Zakon o prostornom uređenju (NN 153/13, 56/14, 65/17, 114/18, 39/19),
Zakon o građevinskoj inspekciji (153/13),
Zakonozemljišnimknjigama(NN91/96,68/98,137/99,114/01,100/04,107/07,152/08,126/10,55/13,60/13, 108/17),
Pravilnik o stalnim sudskim vještacima (NN 38/14, 123/15, 29/16),
Zakon o postupanju s nezakonito izgrađenim zgradama (NN 86/12, 143/13, 65/17, 14/19),
Zakonovlasništvidrugimstvarnimpravima(NN91/96,68/98,137/99,22/00,73/00,129/00,114/01,79/06, 141/06, 146/08, 38/09, 153/09, 73/00, 143/12, 152/14, 81/15, 94/17
Pokazatelj troškova gradnje (HKAI/2017)

KORIŠTENA LITERATURA

Krtalić V. (2007.) Načela procjene tržišne vrijednosti nekretnina, HDSV, Trg M.Marulića 10, Zagreb
Uhlir Ž., Majčica B. (2016.) Priručnik za procjenu vrijednosti nekretnina, DGIZ, Berislavićeva 1, Zagreb

IZVORI PRIBAVLJENIH PODATAKA

Indeksi cijena stambenih objekata–ICSN,MSI cijene ,izvor: Državni zavod za statistiku Republike Hrvatske, priopćenje 13.1.3. od 10. travnja 2020., te svako slijedeće novo kvartalno izdanje istog izvora,
Portali:

<http://www.mgipu.hr> | e-nekretnine

<https://oss.uredjenazemlja.hr/public/>

<https://www.hnb.hr/temeljne-funkcije/monetarna-politika/tecajna-lista/tecajna-lista>

https://www.dzs.hr/Hrv_Eng/publication/2019/13-01-02_04_2019.htm

<http://www.prostorobz.hr/Planovi/>

5. PRETPOSTAVKE I OGRANIČENJA

Predmet ovog elaborata nije imovinsko-pravna provjera, provjera s upravno-pravnog naslova te provjera poreznih i drugih financijskih obveza vlasnika.

Ovim elaboratom ne utvrđuje se posjedovno stanje kao ni vlasništvo nad nekretninom. Informacija o vlasništvu dana je prema dostupnoj vlasničkoj dokumentaciji u trenutku izrade procjene.

Za potrebe ovog elaborata je pretpostavljeno da je dokumentacija dostavljena od Naručitelja i preuzeta sa službenih internetskih stranica vjerodostojna i da su svi predloženi podaci istiniti i točni.

Procjena je obavljena stručno, neovisno i nepristrano.

Očevidom na terenu izvršen je vizualni pregled nekretnine i na temelju utvrđenih činjenica i ocjene kvalitete sa lica mjesta izrađen je ovaj elaborat.

Za potrebe ovog elaborata nisu naručene i nisu izrađene analize tla, geološke studije, studije o okolišu, posebne analize ispravnosti konstrukcije, instalacija i ugrađenih sustava.

Oprema i pokretne nisu predmet procjene ovog elaborata, izuzev ako nije drugačije navedeno.

Tržišna vrijednost je iskazana bez troškova prodaje i poreza kojim je reguliran promet nekretnina odnosno prijenos vlasništva.

U slučaju bilo kakve financijske transakcije temeljene na ovoj procjeni potrebno je napraviti provjeru informacija i valjanost pretpostavki koje su navedene u elaboratu. Svako odstupanje od korištenih pretpostavki može utjecati na tržišnu vrijednost.

Ovaj elaborat je povjerljiv i može sadržavati povlaštene informacije koje su namijenjene za upotrebu samo osobama i tvrtkama navedenim u elaboratu.

6. POJMOVI

Pojedini pojmovi u smislu ove Uredbe imaju sljedeće značenje:

1. *čisti prihod* je razlika između ukupnoga godišnjeg prihoda i troškova gospodarenja
2. *daljnja obilježja nekretnine* obuhvaćaju stvarno korištenje, prihode, veličinu katastarske čestice, oblik katastarske čestice i svojstva tla (bonitet, pogodnosti za gradnju, onečišćenje i sl.), a na izgrađenoj građevnoj čestici to su stanje građevine, njena namjena, godina građenja, način gradnje, oblikovanje, veličina, opremljenost, energetska svojstva i energetski razred te prinos od njenog korištenja
3. *dan kakvoće* je trenutak na koji se odnosi stanje (kakvoća) nekretnine koje je mjerodavno za procjenu vrijednosti nekretnine
4. *dan vrednovanja* je trenutak na koji se odnosi procjena vrijednosti nekretnine
5. *doprinosi* se odnose na komunalni i vodni doprinosi te administrativne troškove koji su potrebni za ishođenje građevinske dozvole
6. *dužina trajanja osnovanog prava građenja* je ugovoreno razdoblje osnovanog prava građenja izraženo u godinama i utvrđuje se prema održivom vijeku korištenja građevine za čiju se gradnju osniva pravo građenja, a najduže prema dužini trajanja koja je uređena posebnim propisima
7. *indeksni nizovi (bazni indeksi)* su nizovi kojima se prate promjene općih vrijednosnih odnosa na tržištu nekretnina tako da se prosječan odnos cijene nekretnine nekog obuhvaćenog razdoblja stavi u odnos s cijenama nekretnina iz baznog razdoblja s indeksnim brojem 100
8. *interkvalitativno izjednačenje* je postupak preračunavanja razlika u vrijednosti poredbenih cijena katastarskih čestica, približnih vrijednosti zemljišta odnosno poredbenih pokazatelja izgrađenih katastarskih čestica do kojih dolazi zbog razlika u njihovim kvalitativnim obilježjima u odnosu na katastarsku česticu koja je predmet procjene vrijednosti (odstupanja u kakvoći) pomoću koeficijenata za preračunavanje
9. *kamata na pravo građenja* je godišnji prihod koji se može ostvariti od naknade za pravo građenja
10. *kamatna stopa na pravo građenja* je omjer kamate na pravo građenja i tržišne vrijednosti nekretnine neopterećene pravom građenja i izražava se u postotku
11. *kategorije zemljišta* utvrđuju se prema spremnosti katastarske čestice za gradnju na temelju prostornih planova i na temelju tehničkih, stvarnih i gospodarskih obilježja, uzimajući u obzir uvjete zaštite okoliša i ostale utjecajne čimbenike
12. *koeficijenti za preračunavanje* su koeficijenti pomoću kojih se preračunavaju razlike u vrijednosti istovrsnih nekretnina zbog odstupanja u njihovim obilježjima
13. *koeficijenti za prilagodbu* su koeficijenti koji se izvode iz odnosa prikladnih kupoprodajnih cijena i izračunatih vrijednosti istih nekretnina, a obuhvaćaju koeficijente za prilagodbu troškovne vrijednosti i koeficijente za prilagodbu prava građenja
14. *konverzijske površine* su zemljišne površine kojima se mijenja namjena ali i dalje ostaju u javnoj namjeni (primjerice prenamjena vojnih nekretnina u nekretnine namijenjene javnom obrazovanju, socijalnoj skrbi, zdravstvu i sl.)
15. *međuvremensko izjednačenje* je postupak preračunavanja razlika u konjunkturi do kojih dolazi zbog promjena općih vrijednosnih odnosa na tržištu nekretnina tijekom vremena pomoću indeksnih nizova
16. *neuobičajene okolnosti* su utjecaji na kupoprodajne cijene u okolnostima postojanja izvanrednog interesa prisilnog prodavatelja (ovršni postupak) ili kupca pri prodaji ili stjecanju nekretnine

17. *nužni podaci* su podaci za procjenu vrijednosti nekretnine koji se izvode na temelju dovoljnog broja pribavljenih i evaluiranih podataka prikladnih kupoprodajnih cijena uzimajući u obzir opće vrijednosne odnose, a primarno obuhvaćaju stope kapitalizacije, koeficijente za prilagodbu, indeksne nizove, koeficijente za preračunavanje i poredbene pokazatelje za izgrađena zemljišta
18. *obilježja koja utječu na vrijednost nekretnine (obilježja nekretnine)* su pravna i stvarna fizikalno-tehnička svojstva, položaj nekretnine i druga svojstva, a primarno obuhvaćaju kategoriju zemljišta, vrstu i mjeru građevinskog korištenja, prava i terete koji utječu na vrijednost, doprinose, položajna obilježja, vrijeme čekanja, predvidivi ostatak održivog vijeka korištenja i daljnja obilježja nekretnine
19. *obiteljska kuća* je zgrada koja je u cijelosti ili u kojoj je više od 80% bruto podne površine namijenjeno za stanovanje te ima najviše dvije stambene jedinice građevinsku (bruto) površinu zgrade manju ili jednaku 400 m²
20. *održivi vijek korištenja* je broj godina u kojima je građevinu moguće gospodarski koristiti dopuštenim načinom korištenja uz primjereno održavanje
21. *odstupanja u kakvoći* su razlike između obilježja koja utječu na vrijednost nekretnine
22. *osobne okolnosti* su utjecaji na kupoprodajne cijene u okolnostima kada su između ugovornih strana postojale posebne veze, rodbinske, gospodarske ili druge vrste
23. *ostatak trajanja osnovanog prava građenja* je preostala dužina trajanja osnovanog prava građenja nakon revalorizacije izražena u godinama
24. *pogonski troškovi* su troškovi režija za posebne i zajedničke dijelove nekretnine te za zajedničke uređaje
25. *položajna obilježja* su obilježja nekretnine koja se odnose na prometnu povezanost, položaj stambenih i poslovnih sadržaja kao i utjecaj okoliša
26. *poredbeni pokazatelji* su pokazatelji koji prikazuju kupoprodajne cijene izgrađenih nekretnina u odnosu na neku pogodnu jedinicu kao što je ostvarivi godišnji prihod, površina ili volumen
27. *posebna značajna obilježja procjenjivane nekretnine* su obilježja koja značajno utječu na vrijednost nekretnine i koja se mogu pojaviti nastavno na obilježja nekretnine, a primarno obuhvaćaju gospodarsku zastarjelost, natprosječno s tanje održavanja, građevinske nedostatke, građevinske štete, svojstvo kulturnog dobra i značajna odstupanja prihoda koji se mogu postići na tržištu
28. *prava i tereti* su ona prava i tereti koji utječu na vrijednost nekretnine, a to su pravo građenja, služnosti, prava korištenja, ograničenja gradnje kao i obveze koje proizvode ugovori o zakupu i najmu
29. *predvidivi ostatak održivog vijeka korištenja* je broj godina u kojima je građevinu moguće još gospodarski koristiti dopuštenim načinom korištenja, a može se produžiti održavanjem, rekonstrukcijom i osuvremenjivanjem, odnosno bitnim poboljšanjem uvjeta uporabe, osobito u pogledu povećanja energetske učinkovitosti ili se može i skratiti izostankom navedenih mjera ili neprikladnim aktivnostima
30. *procjembeni elaborat* je dokument kojim se procjena vrijednosti nekretnina jasno i transparentno prezentira u pisanom obliku, a obuhvaća nalaz i mišljenje ovlaštenog sudskog vještaka za procjenu nekretnina ili procjenu ovlaštenog sudskog procjenitelja
31. *propisane metode procjene vrijednosti nekretnina* odnose se na metode koje su propisane ovom Uredbom i razrađene pravilnikom
32. *rizik gubitka najamnine i/ili zakupnine* je rizik kojim se umanjuje ukupni godišnji prihod, a nastaje zbog nenaplativih zaostataka u plaćanju najma i/ili zakupa ili praznog prostora namijenjenog najmu i/ili zakupu, a obuhvaća i troškove naplate potraživanja pravnim putem, raskid najamnog i/ili zakupnog odnosa ili iseljenje
33. *rok za revalorizaciju* je ugovoreno razdoblje nakon kojega se provodi ponovno utvrđivanje tržišne vrijednosti prava građenja, izraženo u godinama ovisno o kretanju općih vrijednosnih odnosa na tržištu nekretnina i ostatku trajanja osnovanog prava građenja
34. *stanje (kakvoća) nekretnine* je skup obilježja koja utječu na vrijednost nekretnine na dan vrednovanja ili na dan kakvoće
35. *stope kapitalizacije (kamatne stope na nekretnine)* su stope kojima se prosječno kapitalizira tržišna vrijednost različitih vrsta nekretnina, osobito nekretnina namijenjenih stanovanju, komercijalnih nekretnina i nekretnina mješovite namjene
36. *stupanj okrnjenosti opterećene nekretnine* (u daljnjem tekstu: stupanj okrnjenosti) odnosi se na ograničenja u odnosu na vrstu i mjeru korištenja kao i na ostala korištenja predmetne nekretnine neopterećene služnošću
37. *troškovi gospodarenja* su godišnji izdatci koji se uzimaju u obzir i koji nastaju na tržištu uz primjereno gospodarenje i dopušteni način korištenja nekretnine, a nisu pokriveni davanjima ili drugim uzimanjima, a obuhvaćaju troškove upravljanja nekretninom, troškove održavanja, rizik od gubitka najamnine i/ili zakupnine i pogonske (režijske) troškove
38. *troškovi održavanja* su troškovi koji nastaju zbog istrošenosti, starenja i utjecaja atmosfere da bi se osiguralo namjensko korištenje građevine tijekom njezina vijeka održivog korištenja
39. *troškovi upravljanja nekretninom* su troškovi radne snage i uređaja potrebnih za upravljanje nekretninom, troškovi nadzora, kao i troškovi zakonom propisanih ili dobrovoljnih revizija završnih računa i vođenja poslovanja
40. *tržišni model* je način procjene vrijednosti nekretnina za koje ne postoji tržište pod pretpostavkom da je i za takve nekretnine moguće identificirati gospodarske prednosti i nedostatke na temelju kojih će se primijeniti propisane metode procjene vrijednosti nekretnina
41. *tržišna vrijednost nekretnine* je procijenjeni iznos za koji bi nekretnina mogla biti razmijenjena na dan vrednovanja, između voljnog kupca i voljnog prodavatelja, u transakciji po tržišnim uvjetima nakon prikladnog oglašavanja, pri čemu je svaka stranka postupila upućeno, razborito i bez prisile
42. *ukupni godišnji prihod* je prihod od svih na tržištu ostvarivih budućih prihoda od korištenja nekretnine, ostvarenih uz primjereno gospodarenje i dopušteni način korištenja, osobito od najamnine i zakupnine uključujući i naknade

43. *uporabno svojstvo nekretnine* je stanje (kakvoća) nekretnine koje je imala prije promjene namjene koja je povod izvlaštenja odnosno prije isključivanja zemljišta buduće javne namjene iz daljnjeg konjunktornog razvoja u smislu privatnoga gospodarskog korištenja i stvaranja dobiti (načelo prethodnog učinka)
44. *vrijednost investicije* odnosi se na troškove izgradnje građevine za čiju se gradnju osniva pravo građenja
45. *vrijeme čekanja* je vrijeme od dana vrednovanja i/ili dana kakvoće do stupanja na snagu prostornog plana i /ili pravomoćnosti odgovarajućeg akta za građenje kojim se ispunjavaju druge pretpostavke za početak stvarnog korištenja građevne čestice
46. *vrsta i mjera građevinskog ili drugog korištenja odnosno namjena i parametri građevinske iskoristivosti u pravilu je propisana prostornim planom.*

Ostali pojmovi uporabljeni u ovoj Uredbi imaju značenje određeno posebnim zakonom kojim se uređuje područje prostornog uređenja i drugim posebnim zakonom kojim se uređuje područje gradnje.

Pojam nekretnine i prava na nekretninama propisana posebnim zakonom kojim se uređuje vlasništvo i druga stvarna prava koriste se i za potrebe ove Uredbe.

Izrazi koji u ovoj Uredbi imaju rodno značenje koriste se neutralno i odnose se na muške i ženske osobe.

7. OBRAZLOŽENJE METODA PROCJENE VRIJEDNOSTI NEKRETNINA

Tržišna vrijednost utvrđuje se iz rezultata korištene metode ili metoda, uz poštivanje značaja koji daje korištena metoda ili metode. Ako se koristi više propisanih metoda, jedna je osnovna, a ostale metode služe za potporu i provjeru rezultata. Metoda se odabire prema vrsti procjenjivane nekretnine, uzimajući u obzir postojeće običaje u uobičajenom poslovnom prometu sukladno članku 24. ovoga Zakona i druge okolnosti pojedinog slučaja, osobito u odnosu na raspoložive podatke.

POREDBENA METODA

Poredbena metoda je temeljena na poredbi nekretnine koja se procjenjuje s nekretninama koje su bile prodane na istom području u bliskom vremenskom razdoblju.

Za izvođenje poredbenih cijena koriste se kupoprodajne cijene onih nekretnina koje s procjenjivanom nekretninom pokazuju dovoljna podudarna obilježja. Uvjet poredbenosti može se zadovoljiti pomoću indeksnih nizova, koeficijenata za preračunavanje ili poredbenih pokazatelja.

Primjerena je za utvrđivanje tržišne vrijednosti neizgrađenih i izgrađenih zemljišta, a koristi se i za procjenu vrijednosti samostojećih, polu ugrađenih i ugrađenih obiteljskih kuća, obiteljskih kuća u nizu, stanova, garaža kao pomoćne građevine, garažnih parkirnih mjesta, parkirnih mjesta i poslovnih prostora.

PRIHODOVNA METODA

Prihodovna metoda je temeljena na održivom godišnjem prihodu koji nekretnina ostvaruje ili može ostvarivati uslijed urednog poslovanja.

Utvrđivanje stvarno postignutog prihoda i prihoda koji se postiže na tržištu provodi se prikazom bitnih podataka iz ugovora o zakupu ili najmu te prikazom postojećih odnosa zakupa i najma na tržištu.

Godišnji prihod koji nekretnina ostvaruje ili može ostvarivati umanjuje se za troškove gospodarenja i kapitalizira pomoću multiplikatora odnosno faktora kapitalizacije koji sadrži prikladnu kamatnu stopu za pojedinu vrstu nekretnine i predvidivi ostatak održivog vijeka korištenja građevine.

Primjerena je za utvrđivanje tržišne vrijednosti

Izgrađenih katastarskih čestica na kojima se nalaze najamne nekretnine, gospodarske i druge nekretnine svrha kojih je stvaranje prihoda.

TROŠKOVNA METODA

Troškovna metoda je temeljena na izračunu troškova gradnje, po današnjim standardima, sukladne građevine koja se dovoljno podudara s procjenjivanom građevinom u odnosu na vrstu, ugrađene materijale, tehnologiju izvođenja i opremu.

Troškovna vrijednost nekretnine proizlazi iz troškova novogradnje umanjениh za starost i nedostatke, pripadajućih uzgrednih troškova i vrijednosti zemljišta koje se procjenjuje pomoćnom metodom, u pravilu poredbenom.

Primjerena je za utvrđivanje tržišne vrijednosti izgrađenih građevinskih čestica na kojima se nalaze zgrade javne namjene i druge građevine koje svojim oblikovanjem nisu izgrađene sa svrhom stvaranja prihoda, a posebno samostojeće, polu ugrađene i ugrađene obiteljske kuće koje prema svojim obilježjima nisu usporedive. Troškovna metoda primjerena je i pri procjeni vrijednosti šteta i nedostataka na građevinama te naknadnih ulaganja u građevine. Za određivanje tržišne vrijednosti nekretnine primjenjuje se koeficijent za prilagodbu koji se izvodi iz odnosa prikladnih kupoprodajnih cijena i izračunanih vrijednosti istih nekretnina, a obuhvaćaju koeficijente za prilagodbu troškovne vrijednosti i koeficijente za prilagodbu prava građenja.

OBRAZLOŽENJE ZA ODABIR METODE

Prilikom izrade ovog procjembenog elaborata za procjenu vrijednosti nekretnine, izgrađene građevinske čestice, korištena je Poredbena metoda za procjenu vrijednosti zemljišta, dok je za procjenu vrijednosti poslovnih prostora korištena Troškovna metoda. Odabrane metode u skladu su sa Zakonom o procjeni vrijednosti nekretnina (NN78/15) i Pravilnikom o procjeni nekretnina (NN105/15).

POGLAVLJE II	
TEKSTUALNI DIO	

OPĆI PODACI ZA ANALIZU

1. PREDMET PROCJENE VRIJEDNOSTI NEKRETNOSTI I IDENTIFIKACIJA

1.1. OPĆENITO I PREDMET PROCJENE

Ovim se potvrđuje da je procjembeni elaborat vezan uz:

Naručitelj:	Marko Tominac. Stečajni upravitelj Vladimira Nazora 3, Vinkovci OIB: 98361792494
Naziv građevine, dijela građevine, nekretnine:	Zgrada Oraščić-Poslovni prostor etažno vlasništvo E-13,E-14,E-15,E-16,E-17,E-18,E-19 i pripadajuće zemljište
Lokacija građevine:	35 000 Slavonski Brod, Dr. Mile Budaka
/Broj katastarske čestice (katastar): Katastarska općina (katastar):	k.č.br. 1086/5 Slavonski Brod
Broj katastarske čestice (gruntnica): Katastarska općina (gruntnica):	k.č.br. 1086/5 Slavonski Brod



izvor: <https://www.google.com/maps/place/>

1.2. IDENTIFIKACIJA

Naziv građevine, dijela građevine, nekretnine:	Zgrada Oraščić-Poslovni prostor etažnog vlasništva E-13, E-14, E-15, E-16, E-17, E-18, E-19 i pripadajuće zemljište
Lokacija građevine:	35 000 Slavonski Brod, Dr. Mile Budaka 1
Broj katastarske čestice (katastar):	k.č.br. 1086/5
Katastarska općina (katastar):	Slavonski Brod
Broj katastarske čestice (gruntnovica):	k.č.br. 1086/5
Katastarska općina (gruntnovica):	Slavonski Brod

IZVADAK IZ ZEMLJIŠNE KNJIGE

Prema izvratku iz zemljišne knjige Općinskog suda u Slavonskom Brodu

k.o. Slavonski Brod
zemljišno knjižna čestica 1086/5
datum: 21.12.2021.g.

U posjedovnici A I

- Zgrada Oraščić 1024 m²
- UKUPNO: 1024 m²

U posjedovnici A II

1.1. ZABILJEŽBA, RJEŠENJE SKUPŠTINE OPĆINE SLAVONSKI BROD ODJELA ZA UPRAVE POSLOVE BROJ: UP/I-02-5077/1968 25.12.1968, POTVRDA DRŽAVNOG ARHIVA U SLAVONSKOM BRODU KLASA: 612-06/18-13/107, URBROJ: 2178-19-05-18-2 11.07.2017, POTVRDA GRADA SLAVONSKOG BRODA UPRAVNOG ODJELA ZA GRADITELJSTVO, PROSTORNO UREĐENJE I ZAŠTITU OKOLIŠA KLASA: 360-02/18-01/1229 URBROJ: 2178/01-10-18-2 09.11.2018, da je priložen akt za uporabu građevine - zgrada upisane na kčbr. 1086/5, a u - svezi s čl. 174. Zakona o gradnji (NN 153/13, 20/17).

U vlasničkom listu B

- 13. Suvlasnički dio s neodređenim omjerom ETAŽNO VLASNIŠTVO (E-13)
PRIZEMLJE koje se sastoji od: zajedničke prostorije sa 79,58 m², zajedničke prostorije sa 8,78 m², zajedničke prostorije sa 18,08 m², zajedničke prostorije sa 11,82 m², zajedničke prostorije sa 15,84 m², zajedničke prostorije sa 18,72 m², zajedničke prostorije sa 15,84 m², zajedničke prostorije sa 11,82 m², ukupne površine 180,48 m² omeđeno u etažnom nacrtu žutom bojom.
68/949 ĐURO ĐAKOVIĆ TRACNIČKA VOZILA DD, SLAV. BROD, DR. MILE BUDAKA BR. 1
156/949 ĐURO ĐAKOVIĆ TERMOENERGETSKA POSTROJENJA DOO, SLAV. BROD, DR. MILE BUDAKA BR. 1
241/949 ĐURO ĐAKOVIĆ SPECIJALNA VOZILA DD, SLAV. BROD, DR. MILE BUDAKA BR. 1
57/949 SIGURNOST, SLAV. BROD, KOMANDITNO DRUŠTVO ZA FIZIČKU I TEHNIČKU ZAŠTITU
69/949 ARTES DOO, SLAV. BROD, KOLODVORSKA BR. 20
173/949 LIOR-MONTAŽA DOO, SLAV. BROD, DR. M. BUDAKA BR. 1
185/949 ĐURO ĐAKOVIĆ INDUSTRIJSKA RJEŠENJA DD, OIB: 30530221804, ULICA DR. MILE BUDAKA 1, 35000 SLAVONSKI BROD

- 14. Suvlasnički dio s neodređenim omjerom ETAŽNO VLASNIŠTVO (E-14)
II. kat koji se sastoji od: zajedničke prostorije - hodnika u jugozapadnom dijelu sa 16,74 m², zajedničke prostorije u centralnom dijelu sa 11,82 m², zajedničke prostorije u centralnom dijelu sa 15,84 m², zajedničke prostorije u centralnom dijelu sa 18,72 m², zajedničke prostorije u centralnom dijelu sa 15,84 m², zajedničke prostorije u centralnom dijelu sa 11,82 m², zajedničke prostorije u centralnom dijelu sa 46,32 m², ukupne površine 137,10 m² omeđeno u etažnom nacrtu žutom bojom.
68/949 ĐURO ĐAKOVIĆ TRACNIČKA VOZILA DD, SLAV. BROD, DR. MILE BUDAKA BR. 1
156/949 ĐURO ĐAKOVIĆ TERMOENERGETSKA POSTROJENJA DOO, SLAV. BROD, DR. MILE BUDAKA BR. 1
241/949 ĐURO ĐAKOVIĆ SPECIJALNA VOZILA DD, SLAV. BROD, DR. MILE BUDAKA BR. 1
85/949 ARTES DOO, SLAV. BROD, KOLODVORSKA BR. 20

214/949 LIOR-MONTAŽA DOO , SLAV. BROD, DR. M. BUDAKA BR. 1
185/949 ĐURO ĐAKOVIĆ INDUSTRIJSKA RJEŠENJA DD, OIB: 30530221804, ULICA DR. MILE BUDAKA 1, 35000 SLAVONSKI BROD

- 15. Suvlasnički dio s neodređenim omjerom ETAŽNO VLASNIŠTVO (E-15)

II. kat koji se sastoji od: zajedničke prostorije - hodnika u jugozapadnom dijelu sa 16,74 m2, zajedničke prostorije u centralnom dijelu sa 11,82 m2, zajedničke prostorije u centralnom dijelu sa 15,84 m2, zajedničke prostorije u centralnom dijelu sa 18,72 m2, zajedničke prostorije u centralnom dijelu sa 15,84 m2, zajedničke prostorije u centralnom dijelu sa 11,82 m2, zajedničke prostorije u centralnom dijelu sa 46,32 m2, ukupne površine 137,10 m2 omeđeno u etažnom nacrtu žutom bojom.

68/949 ĐURO ĐAKOVIĆ TRAČNIČKA VOZILA DD, SLAV. BROD, DR. MILE BUDAKA BR. 1
156/949 ĐURO ĐAKOVIĆ TERMOENERGETSKA POSTROJENJA DOO, SLAV. BROD, DR. MILE BUDAKA BR. 1

241/949 ĐURO ĐAKOVIĆ SPECIJALNA VOZILA DD, SLAV. BROD, DR. MILE BUDAKA BR. 1

85/949 ARTES DOO, SLAV. BROD, KOLODVORSKA BR. 20

214/949 LIOR-MONTAŽA DOO , SLAV. BROD, DR. M. BUDAKA BR. 1

185/949 ĐURO ĐAKOVIĆ INDUSTRIJSKA RJEŠENJA DD, OIB: 30530221804, ULICA DR. MILE BUDAKA 1, 35000 SLAVONSKI BROD

- 16. Suvlasnički dio s neodređenim omjerom ETAŽNO VLASNIŠTVO (E-16)

III. kat koji se sastoji od: zajedničke prostorije u centralnom dijelu sa 46,32 m2, zajedničke prostorije u centralnom dijelu sa 11,82 m2, zajedničke prostorije u centralnom dijelu sa 15,84 m2, zajedničke prostorije u centralnom dijelu sa 18,72 m2, zajedničke prostorije u centralnom dijelu sa 15,84 m2, zajedničke prostorije u centralnom dijelu sa 11,82 m2 ukupne površine 120,36 m2, omeđeno u etažnom nacrtu žutom bojom.

68/949 ĐURO ĐAKOVIĆ TRAČNIČKA VOZILA DD, SLAV. BROD, DR. MILE BUDAKA BR. 1
156/949 ĐURO ĐAKOVIĆ TERMOENERGETSKA POSTROJENJA DOO, SLAV. BROD, DR. MILE BUDAKA BR. 1

241/949 ĐURO ĐAKOVIĆ SPECIJALNA VOZILA DD, SLAV. BROD, DR. MILE BUDAKA BR. 1

85/949 ARTES DOO, SLAV. BROD, KOLODVORSKA BR. 20

214/949 LIOR-MONTAŽA DOO , SLAV. BROD, DR. M. BUDAKA BR. 1

185/949 ĐURO ĐAKOVIĆ INDUSTRIJSKA RJEŠENJA DD, OIB: 30530221804, ULICA DR. MILE BUDAKA 1, 35000 SLAVONSKI BROD

- 17. Suvlasnički dio s neodređenim omjerom ETAŽNO VLASNIŠTVO (E-17)

IV. kat koji se sastoji od: zajedničke prostorije u centralnom dijelu sa 46,32 m2, zajedničke prostorije u centralnom dijelu sa 11,82 m2, zajedničke prostorije u centralnom dijelu sa 15,84 m2, zajedničke prostorije u centralnom dijelu sa 18,72 m2, zajedničke prostorije u centralnom dijelu sa 15,84 m2, zajedničke prostorije u centralnom dijelu sa 11,82 m2 ukupne površine 120,36 m2 omeđeno u etažnom nacrtu žutom bojom.

68/949 ĐURO ĐAKOVIĆ TRAČNIČKA VOZILA DD, SLAV. BROD, DR. MILE BUDAKA BR. 1
156/949 ĐURO ĐAKOVIĆ TERMOENERGETSKA POSTROJENJA DOO, SLAV. BROD, DR. MILE BUDAKA BR. 1

241/949 ĐURO ĐAKOVIĆ SPECIJALNA VOZILA DD, SLAV. BROD, DR. MILE BUDAKA BR. 1

85/949 ARTES DOO, SLAV. BROD, KOLODVORSKA BR. 20

214/949 LIOR-MONTAŽA DOO , SLAV. BROD, DR. M. BUDAKA BR. 1

185/949 ĐURO ĐAKOVIĆ INDUSTRIJSKA RJEŠENJA DD, OIB: 30530221804, ULICA DR. MILE BUDAKA 1, 35000 SLAVONSKI BROD

- 18. Suvlasnički dio s neodređenim omjerom ETAŽNO VLASNIŠTVO (E-18)

V. kat koji se sastoji od: zajedničke prostorije u centralnom dijelu sa 46,32 m2, zajedničke prostorije u centralnom dijelu sa 11,82 m2, zajedničke prostorije u centralnom dijelu sa 15,84 m2, zajedničke prostorije u centralnom dijelu sa 18,72 m2, zajedničke prostorije u centralnom dijelu sa 15,84 m2, zajedničke prostorije u centralnom dijelu sa 11,82 m2 ukupne površine sa 120,36 m2 omeđeno u etažnom nacrtu žutom bojom.

68/949 ĐURO ĐAKOVIĆ TRAČNIČKA VOZILA DD, SLAV. BROD, DR. MILE BUDAKA BR. 1
156/949 ĐURO ĐAKOVIĆ TERMOENERGETSKA POSTROJENJA DOO, SLAV. BROD, DR. MILE BUDAKA BR. 1

241/949 ĐURO ĐAKOVIĆ SPECIJALNA VOZILA DD, SLAV. BROD, DR. MILE BUDAKA BR. 1

85/949 ARTES DOO, SLAV. BROD, KOLODVORSKA BR. 20

214/949 LIOR-MONTAŽA DOO , SLAV. BROD, DR. M. BUDAKA BR. 1
185/949 ĐURO ĐAKOVIĆ INDUSTRIJSKA RJEŠENJA DD, OIB: 30530221804, ULICA DR. MILE
BUDAKA 1, 35000 SLAVONSKI BROD

- 19. Suvlasnički dio s neodređenim omjerom ETAŽNO VLASNIŠTVO (E-19)
VI. kat koji se sastoji od: zajedničke prostorije u centralnom dijelu sa 46,32 m2, zajedničke
prostorije u centralnom dijelu sa 11,82 m2, zajedničke prostorije u centralnom dijelu sa 15,84 m2,
zajedničke prostorije u centralnom dijelu sa 18,72 m2, zajedničke prostorije u centralnom dijelu sa
15,84 m2, zajedničke prostorije u centralnom dijelu sa 11,82 m2, ukupne površine 120,36 m2
omeđeno u etažnom nacrtu žutom bojom.

68/949 ĐURO ĐAKOVIĆ TRACNIČKA VOZILA DD, SLAV. BROD, DR. MILE BUDAKA BR. 1
156/949 ĐURO ĐAKOVIĆ TERMOENERGETSKA POSTROJENJA DOO, SLAV. BROD, DR. MILE
BUDAKA BR. 1

241/949 ĐURO ĐAKOVIĆ SPECIJALNA VOZILA DD, SLAV. BROD, DR. MILE BUDAKA BR. 1

85/949 ARTES DOO, SLAV. BROD, KOLODVORSKA BR. 20

214/949 LIOR-MONTAŽA DOO , SLAV. BROD, DR. M. BUDAKA BR. 1

185/949 ĐURO ĐAKOVIĆ INDUSTRIJSKA RJEŠENJA DD, OIB: 30530221804, ULICA DR. MILE
BUDAKA 1, 35000 SLAVONSKI BROD

KATATSTAR

Katastarska općina
328758, SLAVONSKI BROD

Broj katastarske čestice
1086/5

Adresa katastarske čestice
ORAŠČIĆ

Površina katastarske čestice/m2
1024

Posjedovni list
8817  Pregledaj



Izvor: <https://www.katastar.hr/#/>

SVRHA IZRADE PROCJEMENOG ELABORATA

Svrha izrade procjemenog elaborata predmetne nekretnine je **prodaja**

2. DAN VREDNOVANJA I DAN KAKVOĆE

Za dan kakvoće, odnosno za dan vrednovanja, uzima se 01.04.2022.g., kada je i izvršen očevid i pregled predmetne nekretnine

3. NEUOBIČAJENE ILI OSOBNE OKOLNOSTI

Za procjenu vrijednosti nekretnina i izvođenje nužnih podataka korištene su kupoprodajne cijene i drugi podaci kao što su najamnine, zakupnine i troškovi gospodarenja koji nisu pod utjecajem neuobičajenih ili osobnih okolnosti.

(Neuobičajene okolnosti nastupaju ako kupoprodajne cijene ili drugi podaci značajno odstupaju od kupoprodajnih cijena i drugih podataka u usporedivim slučajevima. U samom postupku procjene vrijednosti nekretnina značajna odstupanja odnose se na pojedinačna odstupanja kupoprodajnih cijena veća od $\pm 30\%$ od prosječne kupoprodajne cijene (medijana) poredbenih nekretnina nakon provođenja međuvremenskog i interkvalitativnog izjednačenja. Značajno odstupanje može se odnositi na pojedinačna odstupanja kupoprodajnih cijena koja su veća od \pm dvostrukog standardnog odstupanja od prosječne kupoprodajne cijene (medijana) poredbenih nekretnina nakon provođenja međuvremenskog i interkvalitativnog izjednačenja (pravilo 2-sigma).)

Kupoprodajne cijene i drugi podaci koji su pod utjecajem neuobičajenih okolnosti, ne smatraju se transakcijama i nisu uzimane kao relevantne za izradu procjene vrijednosti nekretnina.

Za procjenu ove predmetne nekretnine nisu utvrđene neuobičajene okolnosti.

4. OČEVID , STANJE PREDMETNE NEKRETNINE, OKOLNOSTI NEKRETNINA I DRUGIH ČINJENICA

4.1. OČEVID

Naručilj:	Marko Tominac. Stečajni upravitelj Vladimira Nazora 3, Vinkovci OIB: 98361792494
Naziv građevine, dijela građevine, nekretnine:	Zgrada Orašćić-Poslovni prostor etažnog vlasništva E-13, E-14, E-15, E-16, E-17, E-18, E-19 i pripadajuće zemljište
Lokacija građevine:	35 000 Slavonski Brod, Dr. Mile Budaka 1
Broj katastarske čestice (katastar):	k.č.br. 1086/5
Katastarska općina (katastar):	Slavonski Brod
Broj katastarske čestice (gruntnica):	k.č.br. 1086/5
Katastarska općina (gruntnica):	Slavonski Brod
Datum očevida:	01.04.2022. god.
Dan:	petak
Vrijeme očevida:	13:30 h
Prisutnost naručitelja:	Ne
Prisutnost vlasnika:	Ne

4.2. STANJE I OPIS PREDMETNE NEKRETNINE

Predmetna nekretnina locirana je na jugozapadnom dijelu grada Slavonski Brod, Ul. Dr.Mile Budaka 1

Na predmetnu česticu pristup je omogućen preko k.č.br. 4891 k.o. Slavonski Brod u naravi nerazvrstane ceste i k.č.br. 1104, k.o. Slavonski Brod u naravi cesta.

Na lokaciji su izvedene instalacije električne energije, priključak vodovoda, odvodnje i telefona

U blizini predmetne nekretnine nalaze se poslovni i gospodarski objekti.

Predmetna nekretnina etaža E-13, E-14, E-15, E-16, E-17, E-18 i E-19, koja je predmet procjene, sastoji se od poslovnih prostora u prizemlju i prvom katu kako je navedeno u zemljišno knjižnom izvratku - ZK uložak br. 2028.

4.3. STANJE OKOLNIH NEKRETNINA

Predmetna nekretnina nalazi se na građevinskom zemljištu, okružena česticama građevinske namjene. Nedaleko od predmetne čestice nalazi se poslovni i gospodarski objekti.

4.4. DRUGE ČINJENICE

Nisu uočene druge činjenice koje bi bitno utjecale na izradu procjene.

4.5. LEGALITET GRAĐEVINE

Priloženo je RJEŠENJE O UPOTREBI, Broj: UP/I-02-5077/1968, Slavonski Brod, 25. XII 1968.g. Sukladno tome građevina se može smatrati legalnom.

4.6. POVRŠINA PARCELE I GRAĐEVINA – GEOMETRIJSKI PODACI

POVRŠINA PARCELE

Parcela k.č.b.r. 1086/5, k.o. Slavonski Brod

Prema izvadku iz zemljišne knjige u postojećem obliku obuhvaća 1024 m²

Predmetna parcela k.č.br. 1086/5 k.o. Slavonski Brod je u vlasništvu:

Đuro Đaković industrijska rješenja d.d. u stečaju

POVRŠINA GRAĐEVINE

POSLOVNI PROSTORI	tlocrtna površina (m ²)	koef. neto	NKP (m ²)	koef. bruto	BRP (m ²)	h (m)	BV (m ³)
E-13							
PP	79,58	1,00	79,58	1,00	93,11	3,20	254,66
PP	8,78	1,00	8,78	1,00	10,27	3,20	28,10
PP	18,08	1,00	18,08	1,00	21,15	3,20	57,86
PP	11,82	1,00	11,82	1,00	13,83	3,20	37,82
PP	15,84	1,00	15,84	1,00	18,53	3,20	50,69
PP	18,72	1,00	18,72	1,00	21,90	3,20	70,09
PP	15,84	1,00	15,84	1,00	18,53	3,20	50,69
PP	11,82	1,00	11,82	1,00	13,83	3,20	37,82
UKUPNO:	180,48		180,48		211,16		587,72

E14							
PP	29,81	1,00	29,81	1,00	34,88	3,20	95,39
PP	11,82	1,00	11,82	1,00	13,83	3,20	37,82
PP	15,84	1,00	15,84	1,00	18,53	3,20	50,69
PP	18,72	1,00	18,72	1,00	21,90	3,20	59,90
PP	15,84	1,00	15,84	1,00	18,53	3,20	50,69
PP	11,82	1,00	11,82	1,00	13,83	3,20	37,82
PP	46,32	1,00	46,32	1,00	54,19	3,20	148,22
UKUPNO:	150,17		150,17		175,70		480,54
E-15							
PP	16,74	1,00	16,74	1,00	19,59	3,20	53,57
PP	11,82	1,00	11,82	1,00	13,83	3,20	37,82
PP	15,84	1,00	15,84	1,00	18,53	3,20	50,69
PP	18,72	1,00	18,72	1,00	21,90	3,20	59,90
PP	15,84	1,00	15,84	1,00	18,53	3,20	50,69
PP	11,82	1,00	11,82	1,00	13,83	3,20	37,82
PP	46,32	1,00	46,32	1,00	54,19	3,20	148,22
UKUPNO:	137,10		137,10		160,41		438,72
E-16							
PP	46,32	1,00	46,32	1,00	54,19	3,20	148,22
PP	11,82	1,00	11,82	1,00	13,83	3,20	37,82
PP	15,84	1,00	15,84	1,00	18,53	3,20	50,69
PP	18,72	1,00	18,72	1,00	21,90	3,20	59,90
PP	15,84	1,00	15,84	1,00	18,53	3,20	50,69
PP	11,82	1,00	11,82	1,00	13,83	3,20	37,82
UKUPNO:	120,36		120,36		140,82		385,15
E-17							
PP	46,32	1,00	46,32	1,00	54,19	3,20	148,22
PP	11,82	1,00	11,82	1,00	13,83	3,20	37,82
PP	15,84	1,00	15,84	1,00	18,53	3,20	50,69
PP	18,72	1,00	18,72	1,00	21,90	3,20	59,90
PP	15,84	1,00	15,84	1,00	18,53	3,20	50,69
PP	11,82	1,00	11,82	1,00	13,83	3,20	37,82
UKUPNO:	120,36		120,36		140,82		385,15
E-18							
PP	46,32	1,00	46,32	1,00	54,19	3,20	148,22
PP	11,82	1,00	11,82	1,00	13,83	3,20	37,82
PP	15,84	1,00	15,84	1,00	18,53	3,20	50,69
PP	18,72	1,00	18,72	1,00	21,90	3,20	59,90
PP	15,84	1,00	15,84	1,00	18,53	3,20	50,69
PP	11,82	1,00	11,82	1,00	13,83	3,20	37,82
UKUPNO:	120,36		120,36		140,82		385,15
E-19							
PP	46,32	1,00	46,32	1,00	54,19	3,20	148,22
PP	11,82	1,00	11,82	1,00	13,83	3,20	37,82
PP	15,84	1,00	15,84	1,00	18,53	3,20	50,69
PP	18,72	1,00	18,72	1,00	21,90	3,20	59,90
PP	15,84	1,00	15,84	1,00	18,53	3,20	50,69
PP	11,82	1,00	11,82	1,00	13,83	3,20	37,82
UKUPNO:	120,36		120,36		140,82		385,15
SVEUKUPNO :	949,19		949,19		1.110,55		3047,59

REKAPITULACIJA GEOMETRIJSKIH PODATAKA OBJEKAT**NKP = 949,19 m²****BRP = 1.110,55 m²****BVO = 3.047,59 m²**

POSLOVNI PROSTORI

Na predmetnoj parceli k.č.br. 1086/5 , k.o. Slavonski Brod nalaze se infrastrukturni priključci:

4.7. INFRASTRUKTURA

DIO INFRASTRUKTURNOG PRIKLJUČKA	FUNKCIONALNO STANJE
VODOVOD	u funkciji
KANALIZACIJA	u funkciji
TELEFON	u funkciji
ELEKTRIČNA ENERGIJA	u funkciji
PLIN	nije u funkciji

PODACI I USPOREDBE ZA PROCJENU VRIJEDNOSTI GRAĐEVINSKOG ZEMLJIŠTA**5. PREDMETNA PROCJENJIVANA NEKRETNINA, STANJE I KAKVOĆA GRAĐEVINSKOG ZEMLJIŠT****5.1. OSNOVE ZA UTVRĐIVANJE POREDBENE VRIJEDNOSTI**

Za izvođenje poredbenih cijena koriste se kupoprodajne cijene onih nekretnina koje sa procjenjivanom nekretninom pokazuju dovoljno podudarna obilježja sukladno članku 19. Pravilnika.

Ako se na području u kojem je smještena procjenjivana nekretnina ne pronalazi dovoljan broj kupoprodajnih cijena tada se za izvođenje poredbenih cijena mogu koristiti kupoprodajne cijene iz drugih poredbenih područja koje sa procjenjivanom nekretninom pokazuju dovoljno podudarna obilježja.

5.2. UTVRĐIVANJE POREDBENE VRIJEDNOSTI ZEMLJIŠTA

Poredbena vrijednost zemljišta se u poredbenoj metodi utvrđuje bez uzimanja u obzir građevina.

Iznimno od stavka 1. članka Pravilnika, postojeće građevine na katastarskoj čestici izvan građevinskog područja uzimaju se u obzir kod utvrđivanja vrijednosti zemljišta ako su pravno i gospodarski iskoristive.

Očekuje li se uskoro uklanjanje građevina, vrijednost zemljišta iz stavka 1. članka Pravilnika umanjit će se za uobičajene troškove rušenja, odvoza i čišćenja.

Do skorog uklanjanja građevina dolazi:

1. ako građevine nisu više iskoristive
2. ako se ne radi o postojećoj građevini
3. ako ne diskontirana vrijednost zemljišta bez uzimanja u obzir troškova rušenja, odvoza i čišćenja dostiže ili prestiže prihodovnu vrijednost koja je utvrđena u prihodovnom postupku.

U slučaju značajnog odstupanja činjeničnog od dopuštenog korištenja, za utvrđivanje tržišne vrijednosti mjerodavno je ono korištenje koje se stvarno može postići na katastarskoj čestici, posebice glede značajne okrnjenosti iskoristivosti putem postojećih građevina na katastarskoj čestici, ukoliko to odgovara uobičajenom poslovnom prometu.

5.3. OPĆI VRIJEDNOSNI ODNOSI NA TRŽIŠTU NEKRETNINA

Tržište nekretnina na području Grada Slavonski Brod je dobro razvijeno. Na predmetnoj lokaciji, oglašena je prodaja većeg broja prostornih prostora po internetskim portalima, te je na portalu "e-nekretnine" označena kupoprodaja većeg broja poslovnih prostora. Temeljem navedenoga možemo zaključiti da na predmetnoj lokaciji postoji ponuda i potražnja poslovnih prostora

Prema odluci o razvrstavanju jedinica lokalne i područne samouprave, a prema stupnju razvijenosti, Grad Slavonski Brod se nalazi u sklopu VI. skupine jedinica lokalne samouprave čiji je indeks razvijenosti 102,67 %

5.4. POREDBENA VRIJEDNOST KOD IZGRAĐENIH KATASTARSKIH ČESTICA

Poredbena vrijednost izgrađenih zemljišta obuhvaća vrijednost zemljišta, vrijednost građevine i vrijednost uređaja. Pri tome se ne radi o zbroju navedenih vrijednosti, već o jedinstvenoj vrijednosti nekretnine koja obuhvaća sve svoje sastavne dijelove kao gospodarsku cjelinu.

Tržišna vrijednost izgrađenih zemljišta može se utvrditi poredbenim putem iz kupoprodajnih cijena i uz pomoć poredbenih pokazatelja (pokazatelji prihoda i pokazatelji zgrade).

U slučaju primjene poredbenih pokazatelja poredbena vrijednost dobiva se putem umnoška godišnjeg prihoda ili drugih odnosnih jedinica procjenjivane nekretnine s poredbenim pokazateljem. Poredbeni pokazatelji su prikladni ako se obilježja nekretnine korištenih nekretnina dovoljno podudaraju s obilježjima procjenjivane nekretnine pri čemu se mogu koristiti lokalno izvedeni poredbeni pokazatelji.

5.5. POREDBENA METODA KOD PRODAJE ZEMLJIŠTA I ZGRADA OD STRANE JAVNOPRAVNIH TIJELA

U slučaju da se radi o prodaji zemljišta i zgrada od strane javnopравnih tijela sukladno Priopćenju Komisije o elementima državne potpore kod prodaje zemljišta i zgrada od strane javnopравnih tijela (97/C 209/03) i da ne postoje poredbene kupoprodajne cijene za nekretninu koja je predmet procjene, dopušteno je u okviru poredbenog postupka koristiti najbolje ponude iz postupka ponude:

1. ako je proveden »kvalificirani ponudbeni postupak«
2. ako se mogu isključiti neuobičajene ili osobne okolnosti s najvećim odstupanjem od -20% u odnosu na najbolju ponudu i
3. ako se kupoprodaja može realizirati prema najboljoj obvezujućoj ponudi.

5.6. KATEGORIJE ZEMLJIŠTA - OPĆENITO

Vrijednosni odnosi između različitih kategorija zemljišta općenito se utvrđuju za lokalno tržište nekretnina primarno na temelju najmanje tri kupoprodajne cijene poredbenih nekretnina iz svake pojedine kategorije zemljišta.

U slučaju da vrijednosni odnosi nisu utvrđeni na gore navedeni način, i da nedostaje dovoljan broj ili uopće nema kupoprodajnih cijena poredbenih nekretnina iz kategorije zemljišta kojoj pripada procjenjivana nekretnina, privremena vrijednost nekretnine se diskontira na način da se uzima u obzir vrijeme čekanja.

Ako u slučaju na nije moguće s dovoljnom sigurnošću utvrditi niti vrijeme čekanja, tada se smiju koristiti orijentacijski vrijednosni odnosi iz tablice u Prilogu 4. koja je sastavni Pravilnika

5.7. KATEGORIJE ZEMLJIŠTA

Kategorije zemljišta u smislu Pravilnika su:

KATEGORIJA	OPIS
I	Prva kategorija zemljišta koja obuhvaća katastarske čestice na kojima su ispunjeni uvjeti za izdavanje građevinske dozvole prema posebnom zakonu kojim se uređuju pitanja gradnje.
II	Druga kategorija zemljišta koja obuhvaća katastarske čestice na građevinskom zemljištu za koje su doneseni svi propisani prostorni planovi ali se zbog pravnih ili stvarnih razloga ne može ishoditi građevinska dozvola prema posebnom zakonu kojim se uređuju pitanja gradnje.
III	Treća kategorija zemljišta obuhvaća katastarske čestice na građevinskom zemljištu za koje nisu doneseni svi propisani prostorni planovi.
IV	Četvrta kategorija zemljišta obuhvaća ostalo zemljište izvan građevinskog područja.
1.	U četvrtoj kategoriji zemljišta razlikuju se: poljoprivredne i šumske površine koje će se na temelju objektivnih značajki u dogledno vrijeme isključivo koristiti za poljoprivredno i šumsko gospodarenje. Tu se ubrajaju i zemljišta za koja postoje ograničenja u postupku njihove obrade i korištenja (primjerice zemljišta u vodozaštitnim područjima), šume s ograničenim načinom korištenja (primjerice zaštitne šume i šume u parkovima prirode i nacionalnim parkovima), neplodne i neobrađene površine.
2.	pogodna poljoprivredna zemljišta obuhvaćaju poljoprivredne i šumske površine čiji naročito povoljan položaj može utjecati na višu razinu tržišne vrijednosti zemljišta u odnosu na poljoprivredna zemljišta koja su udaljenija od naselja.
3.	površine na predjelima manje prirodne i krajobrazne vrijednosti na kojima se namjerava graditi kamp, igralište za golf ili drugo sportsko-rekreacijsko igralište na otvorenom prema uvjetima propisanim posebnim zakonom kojim se uređuje područje prostornoga uređenja.

Značajke koje upućuju na pogodna poljoprivredna zemljišta su:

- a. blizina područja koja su već urbanistički uređena,
- b. područja za koja se očekuje daljnji urbanistički razvoj,
- c. naročite privlačne snage okolnih područja ili lijepog krajobraznog okoliša s dobrom prometnom povezanosti s urbanim aglomeracijama,
- d. kupci katastarskih čestica nisu poljoprivrednici,
- e. način korištenja nije vezan za poljodjelstvo.

Prema svemu gore navedenom predmetno zemljište na kojem je izgrađena predmetna građevina je I kategorije.

5.8. VRSTE I MJERA GRAĐEVINSKOG KORIŠTENJA

Prema UPU-gospodarsko-proizvodne zone Đuro Đaković predmetna nekretnina nalazi se u izgrađenom dijelu građevinskog područja- gospodarska namjena – poslovna oznake (K) – (K1- uslužna, K2- trgovačka).

[illegible]

Izvor: <https://katalog.mgipu.hr/>

5.9. PREDMET PROCJENE

Predmet procjene je:

Naziv građevine, dijela građevine, nekretnine:	Zgrada Orašćić-Poslovni prostor etažnog vlasništva E-13, E-14, E-15, E-16, E-17, E-18, E-19 i pripadajuće zemljište
Lokacija građevine:	35 000 Slavonski Brod, Dr. Mile Budaka 1
Broj katastarske čestice (katastar):	k.č.br. 1086/5
Katastarska općina (katastar):	Slavonski Brod
Broj katastarske čestice (gruntnica):	k.č.br. 1086/5
Katastarska općina (gruntnica):	Slavonski Brod
Površina:	151/1024 m ²

5.10. PRIMJERI ZA USPOREDBU

Usporedni primjeri sa stranice nekretnine.mgipu.hr:

PRIMJER 1

Građevinsko zemljište u Slavonskom Brodu

Katastarska općina: Slavonski Brod

Katastarska čestica: 5887/1

Obilježja:

kategorija:	I			1€ =
mjera korištenja zemljišta:	1,2			srednji tečaj HNB-a: 7,378728 kn
veličina zemljišta:	839,00	(m ²)		
cijena:	194.798,41	(kn)	26.400,00	(€) 31,47 €/m ²
datum:	26.06.2018.			

PRIMJER 2

Građevinsko zemljište u Slavonskom Brodu

Katastarska općina: Slavonski Brod

Katastarska čestica: 5870/1

Obilježja:

kategorija:	I			1€ =
mjera korištenja zemljišta:	1,2			srednji tečaj HNB-a: 7,546727 kn
veličina zemljišta:	884,00	(m ²)		
cijena:	196.776,26	(kn)	26.074,38	(€) 29,50 €/m ²
datum:	02.10.2020.			

PRIMJER 3

Građevinsko zemljište u Slavonskom Brodu

Katastarska općina: Slavonski Brod

Katastarska čestica: 5915/16

Obilježja:

kategorija: I

1€ =
srednji tečaj HNB-a: 7,429561 kn

mjera korištenja zemljišta: 1,2

veličina zemljišta: 1.154,00 (m²)

cijena: 267.464,19 (kn) 36.000,00 (€) 31,20 €/m²

datum: 09.01.2019.

PRIMJER 4

Građevinsko zemljište u Slavonskom Brodu

Katastarska općina: Slavonski Brod

Katastarska čestica: 5894/199

Obilježja:

kategorija: I

1€ =
srednji tečaj HNB-a: 7,442124 kn

mjera korištenja zemljišta: 1,2

veličina zemljišta: 1.224,00 (m²)

cijena: 299.000,00 (kn) 40.176,70 (€) 32,82 €/m²

datum: 15.01.2020.

PRIMJER 5

Građevinsko zemljište u Slavonskom Brodu

Katastarska općina: Slavonski Brod

Katastarska čestica: 5903/234

Obilježja:

kategorija: I

1€ =
srednji tečaj HNB-a: 7,414671 kn

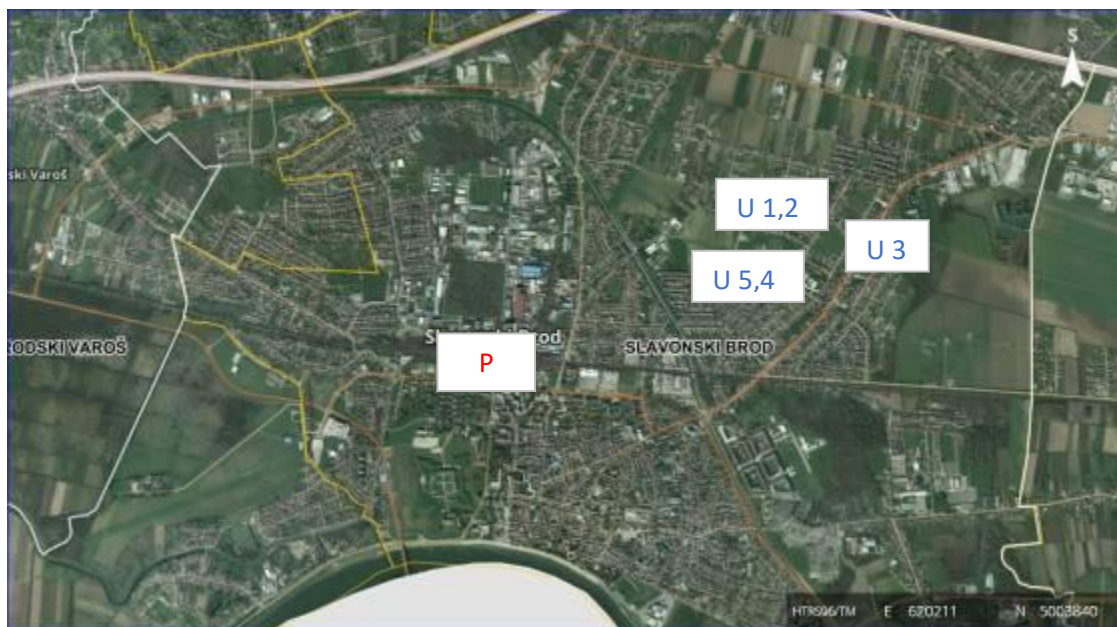
mjera korištenja zemljišta: 1,2

veličina zemljišta: 1.504,00 (m²)

cijena: 337.500,00 (kn) 45.517,87 (€) 30,26 €/m²

datum: 25.02.2019.

5.11. LOKACIJA POREDBENIH NEKRETNINA



5.12. MEĐUVREMENSKO IZJEDNAČENJE

2018.	1. tr.	109,44	99,03	111,59	112,19	110,54	99,57
	2. tr.	109,26	98,51	111,47	114,51	109,33	98,94
	3. tr.	112,32	100,78	114,68	118,96	112,20	100,51
	4. tr.	113,54	101,49	116,00	119,82	113,50	102,00
2019.	1. tr.	117,55	109,00	119,52	125,02	118,67	100,59
	2. tr.	120,60	106,55	123,40	131,15	119,24	102,24
	3. tr.	121,36	109,07	123,90	133,46	118,05	103,98
	4. tr.	124,90	108,49	128,08	137,38	120,35	109,64
2020.	1. tr.	128,25	107,69	132,12	140,79	125,39	109,31
	2. tr.	130,57	111,34	134,23	142,54	126,30	115,90
	3. tr.	129,75	110,83	133,35	141,09	126,91	113,35
	4. tr.	132,95	108,66	137,45	145,45	127,61	119,45
2021.	1. tr.	134,19	113,37	138,20	145,43	132,80	115,71
	2. tr.	139,03	118,77	143,00	152,55	134,34	122,17
	3. tr.	141,44	120,30	145,56	154,60	138,18	122,62
	4. tr.	144,99	124,98	148,97	158,32	142,51	124,37

Izvor: <https://www.hnb.hr/statistika/statisticki-podaci/odabrane-nefinancijske-statistike/indeksi-cijena>

Redni broj	1	2	3	4	5
Katastarska općina:	Slavonski Brod	Slavonski Brod	Slavonski Brod	Slavonski Brod	Slavonski Brod
Katastarska čestica:	5887/1	5870/1	5915/16	5894/199	5903/234
Datum transakcije:	26.06.2018.	02.10.2020.	09.01.2019.	15.01.2020.	25.02.2019.
Površina (m2) :	839,00	884,00	1.154,00	1.224,00	1.504,00
Prodajna vrijednost (€):	26.400	26.074	36.000	40.177	45.518
Cijena (€/m2) :	31,47	29,50	31,20	32,82	30,26
Cijena (kn/m2) :	238	223	236	249	229
Indeks / dan transakcije:	98,94	119,45	100,59	109,31	100,59
Korekcijski faktor:	1,26	1,04	1,24	1,14	1,24
Međuv.izjedn.cij. (kn/m2):	299,47	232,33	292,03	282,76	283,31

5.13. INTERKVALITATIVNO IZJEDNAČENJE

PREDMET PROCJENE:	ZEMLIŠTE
Kategorija:	I
Mjera korištenja (Kis):	1
Veličina (m2):	151,00/1.024,00

Redni broj - usporedbe	1	2	3	4	5
Katastarska općina:	Slavonski Brod	Slavonski Brod	Slavonski Brod	Slavonski Brod	Slavonski Brod
Katastarska čestica:	2071	2360	273	273	273
Međuv.izjedn.cijena (kn/m2):	299,47	232,33	292,03	282,76	283,31
Kategorija	I	I	I	I	I
Prilagodba	0%	0%	0%	0%	0%
Atraktivnost lokacije:	slično	slično	slično	slično	slično
Prilagodba	0%	0%	0%	0%	0%
Veličina:	839	884	1.154	1.224	1.504
Prilagodba	0%	0%	0%	0%	0%
Fizičke karakteristike:	slične	slične	slične	slične	slične
Prilagodba	0%	0%	0%	0%	0%
Zagađenja:	ne	ne	ne	ne	ne
Prilagodba	0%	0%	0%	0%	0%
Uklanjanje objekta	ne	ne	ne	ne	ne
Prilagodba	0%	0%	0%	0%	0%
Ostalo:	ne	ne	ne	ne	ne
Prilagodba	0%	0%	0%	0%	0%
Korigirana vrijednost (%):	0%	0%	0%	0%	0%
Odstupanja od prosjeka:	ne	ne	ne	ne	ne
Korigirana vrijednost (kn):	299,47	232,33	292,03	282,76	283,31

Prosjek:	277,98				
Odstupanja od prosjeka:	21,49	-45,65	14,05	4,78	5,33
Kvadrat odstupanja:	461,82	2.083,71	197,36	22,84	28,41
suma	2.794,14				
Standardno odstupanje:	23,64	8,50%			
Pravilo dva-sigma (\pm)	47,28	0,17			
Odstupanja od prosjeka:	7,73%	-16,42%	5,05%	1,72%	1,92%
Odstupanja od dva-sigma:	ne	ne	ne	ne	ne

Prosječna vrijednost (kn/m ²):	277,98
Prosječna vrijednost (€/m ²):	36,72
Vrijednost nekretnine (kn)	41.974,95
Vrijednost nekretnine (eur)	5.544,00

6. PROCJENA VRIJEDNOSTI NEKRETNINE (GRAĐEVINA) NA OSNOVU TROŠKOVA GRADNJE

FK MATRICA					
kriterij			A-lokacija /tržište	B-zgrada općenito	C-stanje zgrade
Faktor korištenja zgrade (FK)	1	Uporabivost u potpunosti i dugoročno dana/osigurana	izvrsna lokacija velika potražnja za vrstom zgrade skoro nema/nema ponuda	vrlo dobra infrastruktura vrlo dobro oblikovanje dobra prostorna organizacija visoka fleksibilnost	nema oštećenja puna stabilnost puna uporabljivost daljnje korištenje nije smanjeno
	2	Uporabivost dovoljna i dugoročnije dana/osigurana	vrlo dobra lokacija redovita potražnja za vrstom zgrade mala ponuda	vrlo dobra infrastruktura dobro oblikovanje dobra prostorna organizacija dovoljna fleksibilnost	mala oštećenja puna stabilnost još dobra uporabljivost daljnje korištenje jedva smanjeno
	3	Uporabivost smanjena ali srednjoročna dana/osigurana	dobra lokacija još postoji potražnja za vrstom zgrade dovoljna ponuda	dovoljna infrastruktura prosječna oblikovanje prosječna prostorna organizacija umjerena fleksibilnost	jasna oštećenja smanjena stabilnost prosječna uporabljivost daljnje korištenje smanjeno
	4	Uporabivost ograničena dana/osigurana	umjerena lokacija mala potražnja za vrstom zgrade bogata ponuda	dovoljna infrastruktura umjereno oblikovanje umjerena prostorna organizacija umjerena fleksibilnoat	jasna oštećenja smanjena stabilnost smanjena uporabljivost daljnje korištenje jasno smanjeno
	5	Uporabivost kratkoročna dana/osigurana	loša lokacija jedva postoji/ne postoji potražnja za vrstom zgrade velika ponuda	nedovoljna infrastruktura umjereno oblikovanje nedovoljna prostorna organizacija bez fleksibilnoati	znatna oštećenja smanjena stabilnost nedovoljna uporabljivost daljnje korištenje samo kratkoročno

PODACI O NEKRETNINI	
Godina izgradnje objekta	1968
Starost objekta	54
Tip nekretnine	Poslovna zgrada
Održivi vijek korištenja (granice)	40-80
Održivi vijek korištenja (odabrano)	60
Faktor korištenja zgrade:	
A - lokacija / tržište	2,0
B - zgrada općenito	2,0
C - stanje zgrade	1,0
FK odabrano:	2,0
Relativna starost	90,00%
OOVK (%)	50
OOVK (god)	30,00
Zamjenska starost zgrade	30,00
Linearno umanjenje vrijednosti zgrade	50,00%

6.1. POKAZATELJ TROŠKOVA GRADNJE

Vrsta zgrade	Poslovne zgrade	Medicinske ustanove	Osnovne škole i opće srednje škole	Srednje strukovne škole	Vrtići srednji standard	Sportske dvorane (27 / 45)	Kuće jednostavnog standarda	Stamb. niz. srednjeg standarda	Višestambene zgrade srednjeg standarda	Domovi za starije	Hotel srednjeg standarda	Industrijski proizvodni objekti
Troškovi												
Konstrukcija												
građevna jama	1,4%	1,6%	1,5%	1,0%	1,3%	1,8%	3,0%	1,4%	4,0%	1,6%	2,3%	2,6%
temeljenje	8,5%	8,9%	11,3%	8,9%	11,9%	12,6%	8,4%	7,2%	4,8%	10,1%	4,4%	17,7%
vanjski zidovi	25,4%	19,0%	24,8%	20,3%	23,7%	16,9%	33,6%	27,2%	23,6%	16,6%	12,2%	20,4%
unutarnji zidovi	14,3%	15,5%	11,3%	9,8%	14,2%	9,0%	11,9%	13,9%	15,1%	17,2%	16,5%	8,6%
stropovi	12,8%	12,4%	8,8%	8,8%	3,9%	4,4%	15,8%	15,4%	17,7%	9,3%	15,6%	3,3%
krovovi	9,6%	9,0%	14,3%	16,5%	18,3%	22,2%	10,7%	11,4%	8,4%	10,6%	5,1%	20,6%
građevinske ugradnje	0,7%	0,8%	0,7%	1,6%	2,3%	4,8%	-	1,0%	1,2%	0,5%	9,5%	-
ostale građ. konstr.	3,6%	3,4%	4,1%	3,8%	3,0%	5,6%	2,4%	2,7%	4,8%	3,0%	2,5%	2,0%
ukupno konstr.	76,3%	70,6%	76,7%	70,7%	78,6%	77,2%	85,9%	80,1%	79,3%	68,8%	68,2%	75,2%
Instalacije												
odvodnja, voda, plin	3,6%	5,0%	3,4%	4,2%	6,3%	5,4%	4,9%	7,3%	7,6%	9,7%	8,0%	3,2%
grijanje	5,7%	2,4%	4,8%	4,1%	5,7%	6,7%	5,9%	5,0%	5,2%	4,0%	5,9%	3,2%
obrada zraka	2,1%	4,9%	2,5%	4,5%	2,2%	3,9%	0,0%	2,6%	0,5%	3,2%	4,9%	1,2%
jaka struja	7,5%	9,4%	7,3%	9,0%	5,8%	5,1%	2,8%	4,1%	4,4%	7,1%	5,3%	8,3%
telekom i informatika	3,0%	3,6%	1,5%	2,3%	1,2%	0,8%	0,5%	0,9%	0,4%	3,6%	0,9%	1,1%
transportni uređaji	0,7%	2,0%	0,9%	0,9%	0,1%	0,4%	-	-	2,6%	1,2%	2,7%	0,8%
postrojenja za korištenje	0,4%	0,7%	1,6%	2,3%	-	0,1%	-	-	-	2,3%	3,9%	6,8%
automatika zgrade	0,7%	1,2%	0,8%	2,0%	-	0,2%	-	-	-	0,1%	-	0,2%
ostale instalacije	0,0%	0,09%	0,5%	0,0%	0,2%	0,1%	-	-	-	0,1%	0,1%	-
ukupno instalacije	23,7%	29,4%	23,3%	29,3%	21,4%	22,8%	14,1%	19,9%	20,7%	31,2%	31,8%	24,8%
Sveukupno	100%	100%	100%	100%	100%	100%	100%	100%	100%	100%	100%	100%

Troškovi gradnje / m2 BRP, bez PDV-a (€)	od	594	693	641	601	680	700	396	409	423	522	707	370
	sred.	766	859	779	766	819	845	429	456	495	601	832	449
	do	1.070	991	951	991	964	997	456	502	614	700	1.142	495
1 Eur= 7,57 Kn													
Troškovi gradnje / m2 BRP, bez PDV-a (Kn)	od	4.500	5.250	4.850	4.550	5.150	5.300	3.000	3.100	3.200	3.950	5.350	2.800
	sred.	5.800	6.500	5.900	5.800	6.200	6.400	3.250	3.450	3.750	4.550	6.300	3.400
	do	8.100	7.500	7.200	7.500	7.300	7.550	3.450	3.800	4.650	5.300	8.650	3.750
Troškovi gradnje / m2 BRP, bez PDV-a (usvojeno)	(Kn)	5.800											
Cijena s PDV-om	(Kn)	7.250											

Izvor: [Hrvatska komora arhitekata, 2017.g.](#)

Elementi izračuna:	VRIJEDNOST (kn)
Građevinsko zemljište	41.974,95

6.2. IZRAČUN NOVE GRAĐEVINSKE VRIJEDNOSTI

Komunalni doprinos	35,60	kn/m ³	4,70	eur/m ³	108.494,26
Vodni doprinos	2,82	kn/m ³	0,37	eur/m ³	8.594,21
Troškovi komunalnih priključaka					50.000,00
Tehnička dokumentacija					322.060,17
Ostali troškovi (takse, nadzori...) - paušalno 2% vrijednosti NGV					161.030,08
Ukupno uzgredni troškovi					650.178,72
koeffcijent dovršenosti:			1,00		
Nova građevinska vrijednost	7.250,00	kn/m ²			8.051.504,18
* na odabrane troškove gradnje je obračunat PDV					

6.3. IZRAČUN POSTOTKA UMANJENJA VRIJEDNOSTI ZBOG STAROSTI

Umanjenje vrijednosti	
Starost objekta	54
Održivi vijek korištenja	60
Relativna starost	90,00%
Obračunska površina (BRP) m2	1.110,55
OOVK (%)	50
OOVK (god)	30,00
Zamjenska starost zgrade	30,00
Linearno umanjeње vrijednosti zgrade	50,00%
Preostala vrijednost zgrade	4.025.752,09

Ukupna vrijednost	
Vrijednost zgrade	4.025.752,09
Vrijednost zemljišta (građevinsko)	41.974,95
Uzgredni troškovi	650.178,72
Troškovi vanjskog uređenja	0,00
Dodatni troškovi-uklanjanje objekata na zemljištu	0,00
Preliminarna vrijednost nekretnine	4.717.905,76

KOEFICIJENT PRILAGODBE

Primjenjuje se koeficijent prilagodbe troškovne vrijednosti **1,00**

PROCJENA SADAŠNJE TRŽIŠNE (PROMETNE) VRIJEDNOSTI NEKRETNINA
--

Tržišna vrijednost nekretnine	4.717.905,76 kn
--------------------------------------	------------------------

Tržišna vrijednost nekretnine	623.134,65 €
--------------------------------------	---------------------

REKAPITULACIJA I ZAKLJUČAK

U skladu s činjenicama i pretpostavkama koje su iznesene u ovoj procjeni, a nakon obrade i izračuna za nekretnine izgrađene na k.č.br. 1086/5, k.o. Slavonski Brod, Dr.Mile Budaka 1 , izgrađene u dijelu građevinskog područja mišljenja sam da tržišna vrijednost nekretnine zaokruženo iznosi:

4.718.000,00 kn odnosno 623.100,00 €

Što za suvlasnički dio prema ZK izvatku k.č.br. 1086/5 od 185/949 E-13,E-14,E-15,E-16,E-17,E-18,E-19 od ukupne površine 949,19 m² udjela u vlasništvu ĐURO ĐAKOVIĆ INDUSTRIJSKA RJEŠENJA D.D. iznosi:

919.740,00 kn odnosno 121.500,00 €

Procijenjena vrijednost zaokružena je primjenom čl. 68. Pravilnika o metodama procjene vrijednosti nekretnina (NN 105/2015)
Srednji tečaj EUR-a obračunat prema tečajnoj listi HNB-a na dan 01. travnja 2022. iznosi: 7,571246 kn = 1EUR.

NAPOMENA

Procijenjena tržišna vrijednost nekretnine predstavlja vrijednost koju je trenutno moguće postići na tržištu te ova vrijednost predstavlja poreznu osnovicu za obračun PDV-ali i poreza na promet nekretnina (ovisno o poreznom statusu isporučitelja i nekretnine) ukoliko dođe do prodaje ili preuzimanja nekretnine.

Procijenjena tržišna vrijednost nekretnine ne uzima u obzir terete (upisane u zemljišnim knjigama i eventualne ne upisane) kojima je opterećena nekretnina. Upisi hipoteka utječu na financiranje, ali ne utječu na vrijednost nekretnine.

U slučaju novo nastalih činjenica ili okolnosti zadržavam pravo izmjene stajališta navedenih u ovome elaboratu ili nadopune procjene. Postojeća procjena temelji se na dostupnim dokumentima ili informacijama.

Procjena se može koristiti samo u svrhu za koju je izrađena.

Procjembeni elaborat otisnut je i ovjeren u tri primjerka, od čega dva primjerka za naručitelja, a jedan ostaje u arhivi Procjenitelja.

IZJAVA O NEOVISNOSTI I NEPRISTRANOSTI

Izjavljujem da procjenitelj pri izradi ovog procjemenog elaborata postupao kao neovisni i nepristrani stručnjak, odnosno nije imao nikakve imovinskopravne veze s predmetom procjene, osobno nije zainteresiran za predmet procjene i ne postoje okolnosti koje dovode u sumnju njegove nepristranost, te da su zaključci u ovom elaboratu izneseni neovisno o naknadi za obavljenju uslugu. Izvještaj je izrađen sukladno važećem Zakonu o procjeni nekretnina, Pravilniku o metodama procjene nekretnina, međunarodnim standardom.



U Osijeku 01.04.2022.g.

Izjavu dao:

Dejana Presečan Šipoš, mag.ing.aedif.

stalni sudski vještak za građevinarstvo i procjenu nekretnina

POGLAVLJE III	
FOTODOKUMENTACIJA	



SOCIJALISTIČKA REPUBLIKA HRVATSKA
SKUPŠTINA OPĆINE SLAVONSKI BROD
Odjel za upravne poslove

Broj: UP/I-02 **-5077/1968.**
Slavonski Brod, **29.XII 1968.**

Na osnovi člana 35. stav 2. Osnovnog zakona o izgradnji investicionih objekata - Prečišćeni tekst ("Službeni list SFRJ" broj 20/1967), i člana 6. 29. i 30. Pravilnika o tehničkom pregledu izgrađenih investicionih objekata ("Narodne novine SRH" broj 46/1963), a na zahtjev investitora - izvodjača **poduzeća "Djuro Djaković" iz Slavonskog Broda**

Odjel za upravne poslove Skupštine općine Slavonski Brod, donosi

R J E S E N J E

PODZEMCU "DJURO DJAKOVIĆ" iz Slavonskog Broda
ODOBRAVA SE

da može koristiti - pustiti u pogon - upotrebljavati **novoisgrađeni investicioni objekt Konstrukcionog biroa poduzeća "Djuro Djaković" u Slavonskom Brodu.**

Sastavni dio ovog odobrenja jesu zapisnici sa tehničkih pregleda od **12.X 1968. i 11.XII 1968.** čijih uvjeta se je investitor dužan pridržavati.

O b r a z l o ž e n j e

Navedeni investitor

9.X 1968.

podnio je dana ovom organu zahtjev za tehnički pregled i dozvolu upotrebe investicionog objekta navedenog u dispozitivu.

Pokrenuvši prednesenog zahtjeva ovaj organ je zaključkom

broj **UP/I-02-5077/68** po hitnom postupku, predmetnog objekta, **12.X i 11.XII 1968.**

Komisija je dana izvršila tehnički pregled predmetnog objekta, te dostavila ovom organu zapisnički izvještaj sa prijedlogom da se izda dozvola korištenja - puštanja u pogon objekta.

Istim izvještajem utvrđeno je da su radovi izvedeni prema odobrenom projektu i drugim tehničkim uvjetima, a preostali nedostaci nisu takve prirode da bitno ugrožavaju stabilnost objekta i uvjete korištenja.

Na osnovu iznošenog, a budući su ispunjeni uvjeti odredbe člana 34. Osnovnog zakona o izgradnji investicionih objekata - Pročišćeni tekst ("Službeni list SFRJ" broj 20/67), ovaj organ riješio je kao u dispozitivu.

UPUTA O PRAVNOM LIJEKU:

Protiv ovog rješenja stranke može izjaviti žalbu Republičkom sekretarijatu za privredu u Zagrebu u roku od 15 dana od dana prijema istog. Žalba se podnosi ovom organu ili neposredno drugostepenom, pismeno ili usmeno izjavita na zapisnik i taksirana sa 3 dinara administrativne takse.

Iznos od **50,50** dinara administrativne takse po Tbr. 1. čl. i 62. Osnovnog zakona o administrativnim taksama na molbi je neljepljen i poništen.

OVLAŠTENA SLUŽBENA OSOBA,
Zvonko Delić

DOSTAVITI:

1. "Bjuro Bjaković" - Sektor za investicije Slavonski Brod
2. Odjel za upravne poslove - ovdje
3. Odjel za inspek. poslove - ovdje
4. **A r h i v a.**

38,00 g/a 25.XII.1968.

miris + tisk na molbi!

07.26.14 68/ H.C.



REPUBLIKA HRVATSKA
BRODSKO - POSAVSKA ŽUPANIJA



GRAD SLAVONSKI BROD

Upravni odjel za graditeljstvo,
prostorno uređenje i zaštitu okoliša

KLASA: 360-02/18-01/1229

URBROJ: 2178/01-10-18-2

Slavonski Brod, 09.11.2018.

Đuro Đaković Grupa d.d.
Dr.M.Buđaka 1, Slavonski Brod

PREDMET: Potvrda

Na temelju Vaše zamolbe od 07.11.2018. godine, obavještavamo Vas da se izdano Rješenje, Broj: UP/I-02-5077/1968., od 25. prosinac 1968. godine, odnosi za zgradu izgrađenu na k.č.br. 1086/5 k.o. Slavonski Brod, a sve na temelju dostavljenog Rješenja, Broj: UP/I-02-5077/1968., od 25. prosinca 1968. godine, izdane od Skupštine općine Slavonski Brod, Odjel za upravne poslove, na temelju dostavljene Povijesti promjena na katastarskim česticama DGU Područnog ureda za katastar Slavonski Brod, KLASA: 936-02/18-05/218, URBROJ: 541-21-02/7-18-2, od 25.10.2018. godine.

S poštovanjem!

Upravni referent
Vladimir Gašparović

Dostaviti:

- ① Naslovu
2. Dosje
3. Pismohrana



PROČELNIK
Damir Klaić, dipl.ing.građ.

Damir Klaić

